



PROVINCIA DI CAMPOBASSO

Via Roma, 47 - 86100 Campobasso C.F. 00139600704 Telefono 0874 40 11 Telefax 0874 41 19 76

4° Dipartimento 1° Servizio - Viabilità

MESSA IN SICUREZZA DELLA S.P. 148 - DISSESTO IN PROSSIMITA' DEL VIADOTTO CROCELLA - TRATTO IN ADIACENZA - CUP: B49J11000060002

PROGETTO ESECUTIVO

ALLEGATI:

- RELAZIONE GENERALE TECNICA E QUADRO ECONOMICO
- RELAZIONE PAESAGGISTICA
- RELAZIONE DI VERIFICA AMMISSIBILITA' PERCETTIVA
- RELAZIONE DI VERIFICA AMMISSIBILITA' PRODUTTIVA AGRICOLA
- DOCUMENTAZIONE FOTOGRAFICA
- COROGRAFIA
- RILIEVI PLANO-ALTIMETRICI
- PLANIMETRIA CATASTALE
- PLANIMETRIA GENERALE DI INTERVENTO
- ELABORATI GRAFICI: Micropali con soletta in c.a. - muro su paratia - muro d'ala su paratia
- VERIFICA DI STABILITA' PENDIO
- RELAZIONE GEOLOGICA
- RELAZIONE GEOTECNICA E SULLE FONDAZIONI
- CERTIFICATO D'INDAGINI, PRELIEVO E PROVE IN SITO
- CARTOGRAFIA GEOLOGICA E GEOMORFOLOGICA CON PROFILI LITOTECNICI
- RELAZIONE E CALCOLO STRUTTURE MICRO PALI
- RELAZIONE E CALCOLO STRUTTURE MURO SU PALI ALA - SPALLA
- RELAZIONE E CALCOLO STRUTTURE MURO SU PALI DI SOTTO SCARPA
- RELAZIONE ILLUSTRATIVA DEI MATERIALI
- RELAZIONE DI CALCOLO VERIFICA PENDIO NATURALE - STATO DI FATTO
- RELAZIONE DI CALCOLO VERIFICA PENDIO FASE 1 - MICRO PALI
- RELAZIONE DI CALCOLO VERIFICA PENDIO FASE 2 - PALI
- ELENCO PREZZI
- COMPUTO METRICO ESTIMATIVO
- SOMMARIO NUMERICO
- STIMA INCIDENZA MANODOPERA
- PIANO DI MANUTENZIONE
- PIANO DI SICUREZZA E COORDINAMENTO E STIMA ONERI SICUREZZA
- CRONOPROGRAMMA
- CAPITOLATO SPECIALE D'APPALTO
- SCHEMA CONTRATTO

R.U.P. -
~~Collaudatore in c.o.~~
ing. Giuseppe Perrino

Coord. Sicurezza -
Progettazione
geom. Giandonato
Bozza

Progettista e D.L.
Architettonico
geom. Giuseppe
de Nigris

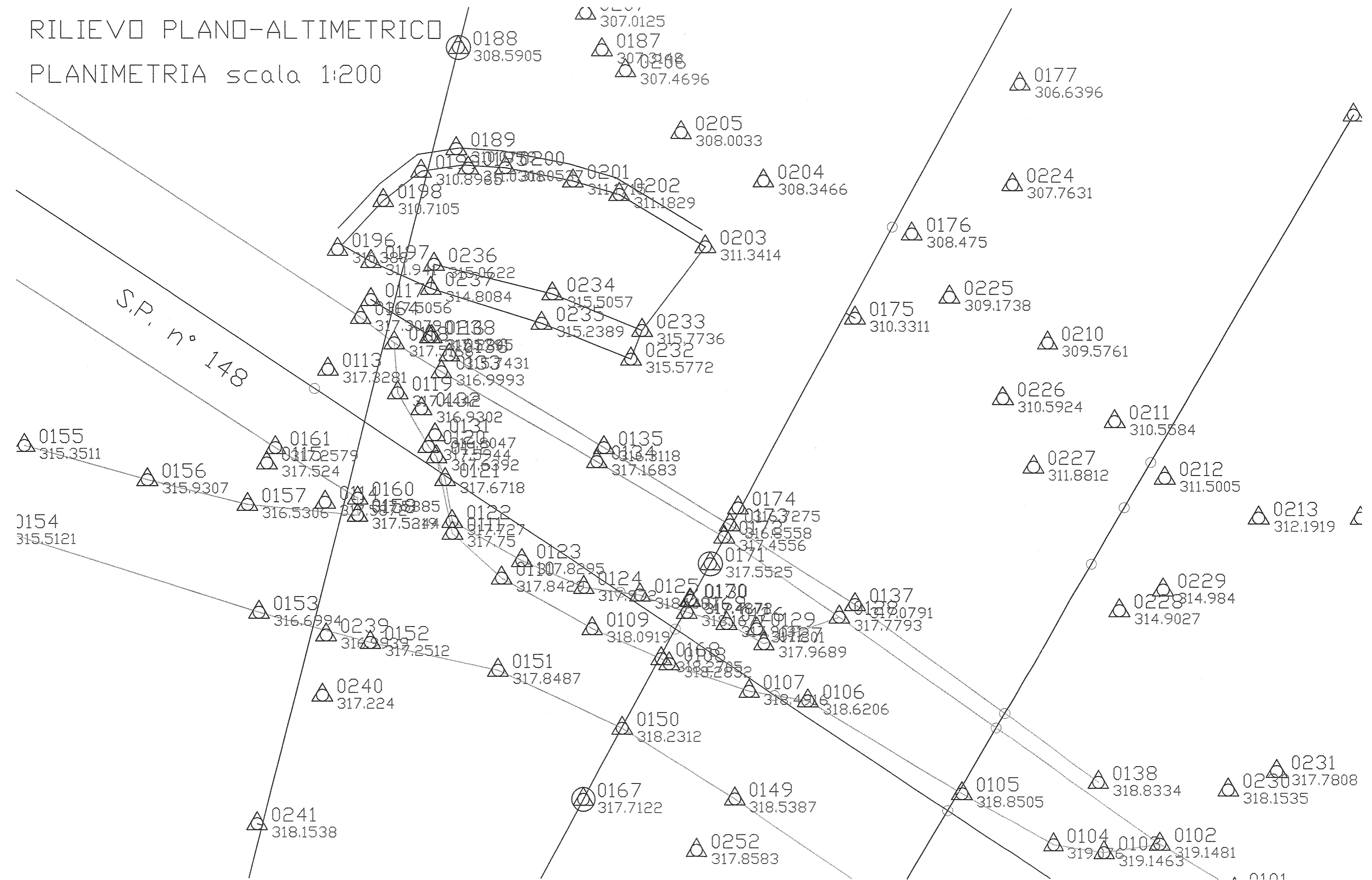
Progettista e D.L.
Strutturale
ing. Antonio Plescia

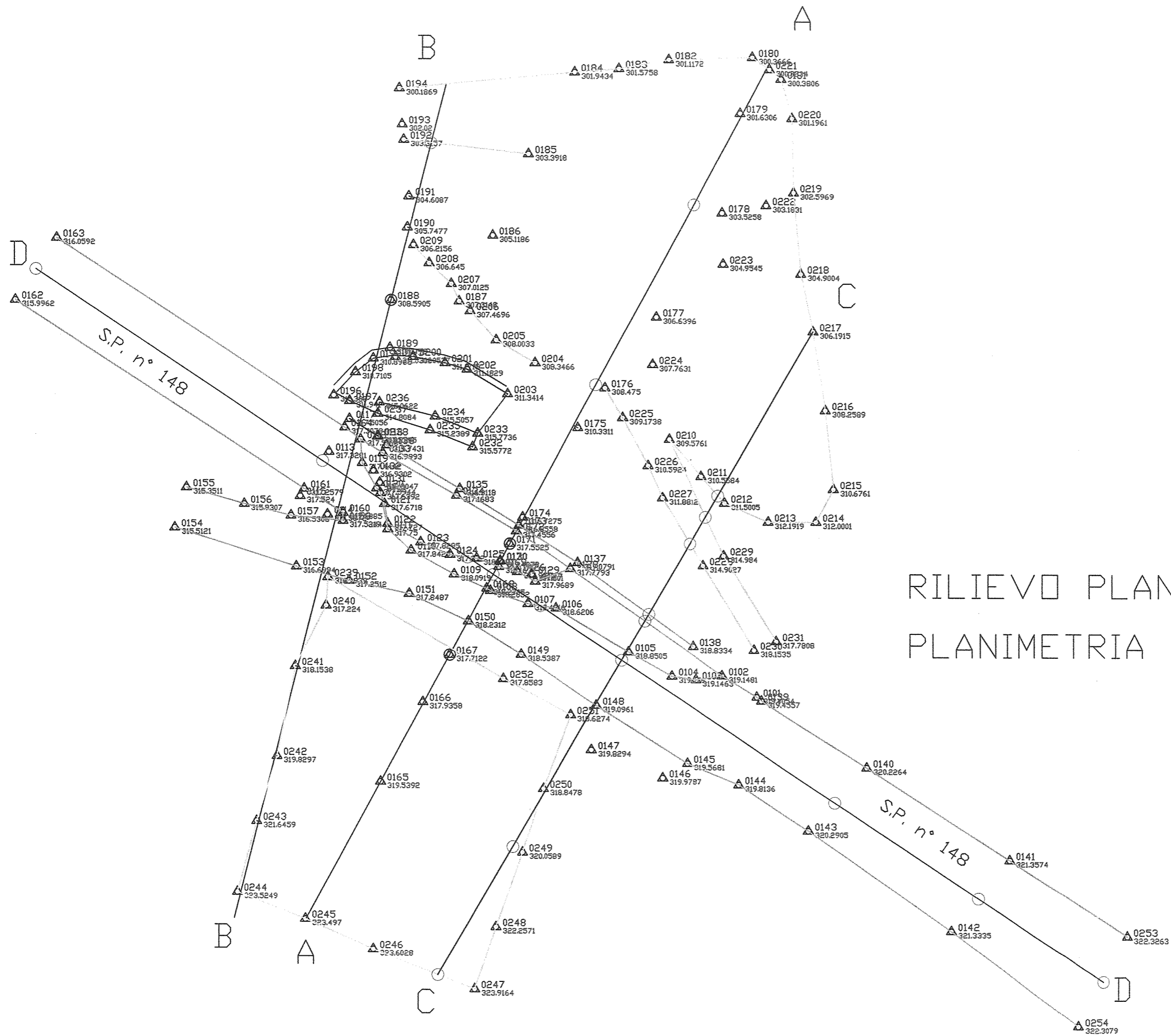
Geologo
dott. Pierfederico
De Pari

RILIEVO PLANO-ALTIMETRICO

PLANIMETRIA scala 1:200

S.P. n° 148

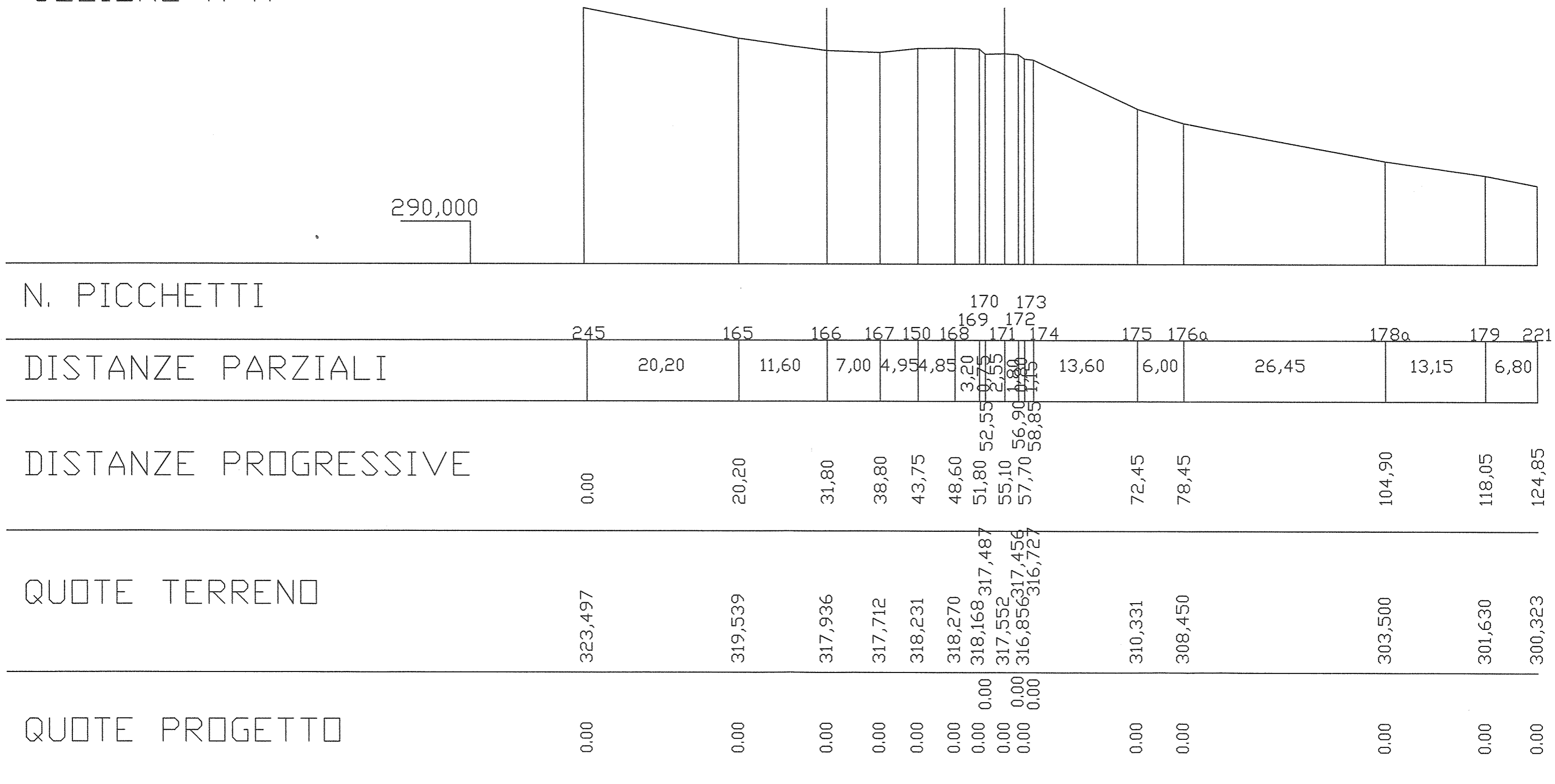




RILIEVO PLANO-ALTIMETRICO
 PLANIMETRIA scala 1:500

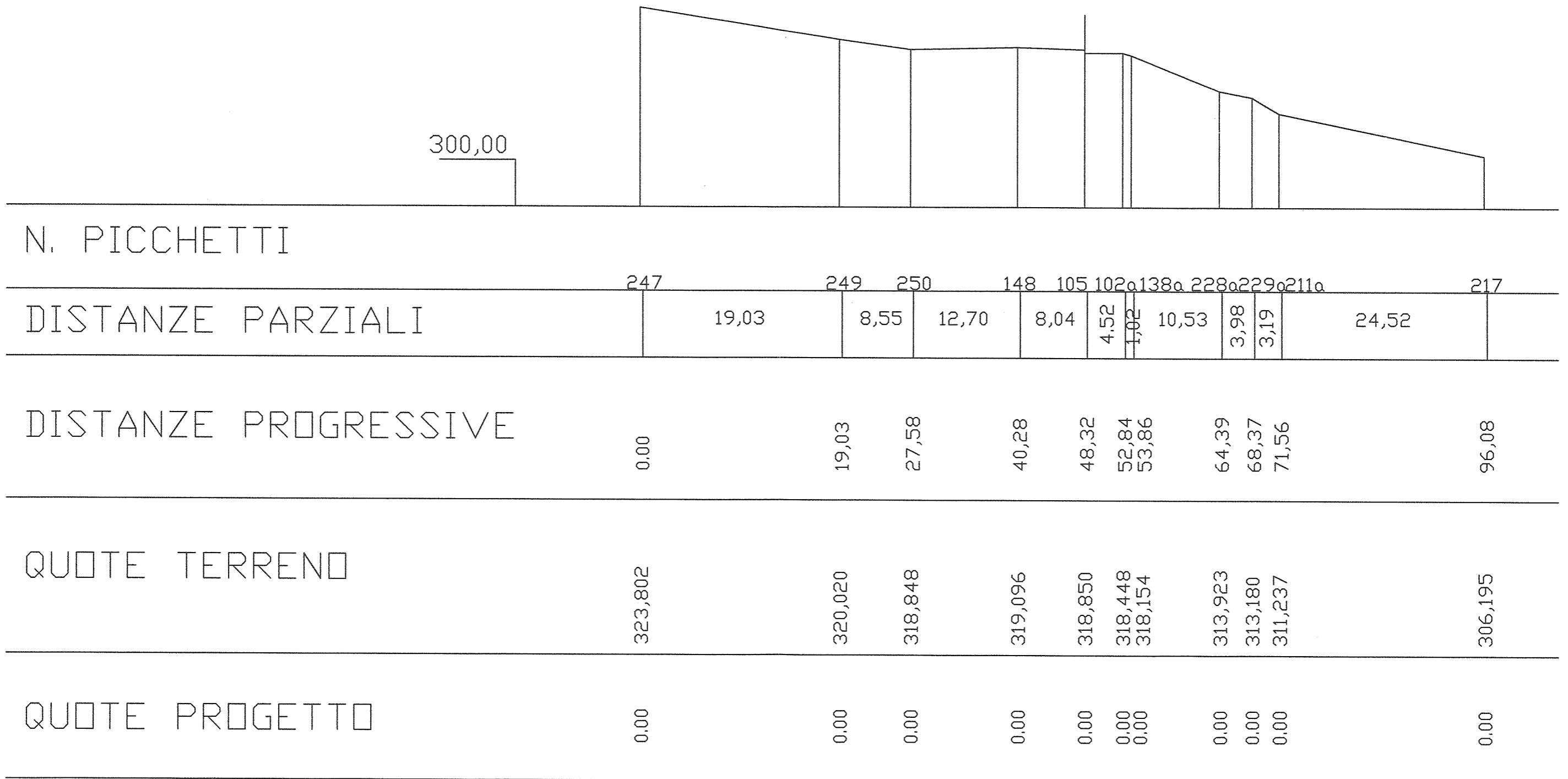
RILIEVO PLANO-ALTIMETRICO

SEZIONE A-A



RILIEVO PLANO-ALTIMETRICO

SEZIONE C-C



N. PICCHETTI

DISTANZE PARZIALI

DISTANZE PROGRESSIVE

QUOTE TERRENO

QUOTE PROGETTO

