



# Provincia di Campobasso

\*\*\*\*\*  
1° Settore - 2° Servizio

OCDFC N° 280/2015 PER FRONTEGGIARE L'EMERGENZA DERIVANTE DAGLI EVENTI  
METEOROLOGICI DEL 5 E 6 MARZO 2015  
LAVORI URGENTI PER IL RIPRISTINO DELLA VIABILITA' SULLA S.P. N° 78  
DALLA SS 87 AL TORRENTE CIGNO

**PROGETTO ESECUTIVO**  
IMPORTO PROGETTO € . 80.700,00

## ALLEGATI

- RELAZIONE TECNICA E QUADRO ECONOMICO
- COROGRAFIA E PLANIMETRIE
- PARTICOLARE COSTRUTTIVI
- ELENCO PREZZI
- COMPUTO METRICO
- SOMMARIO NUMERICO
- STIMA INCIDENZA MANODOPERA
- CRONOPROGRAMMA
- PIANO DI SICUREZZA E DI COORDINAMENTO
- PIANO DI MANUTENZIONE
- CAPITOLATO SPECIALE D'APPALTO
- SCHEMA CONTRATTO

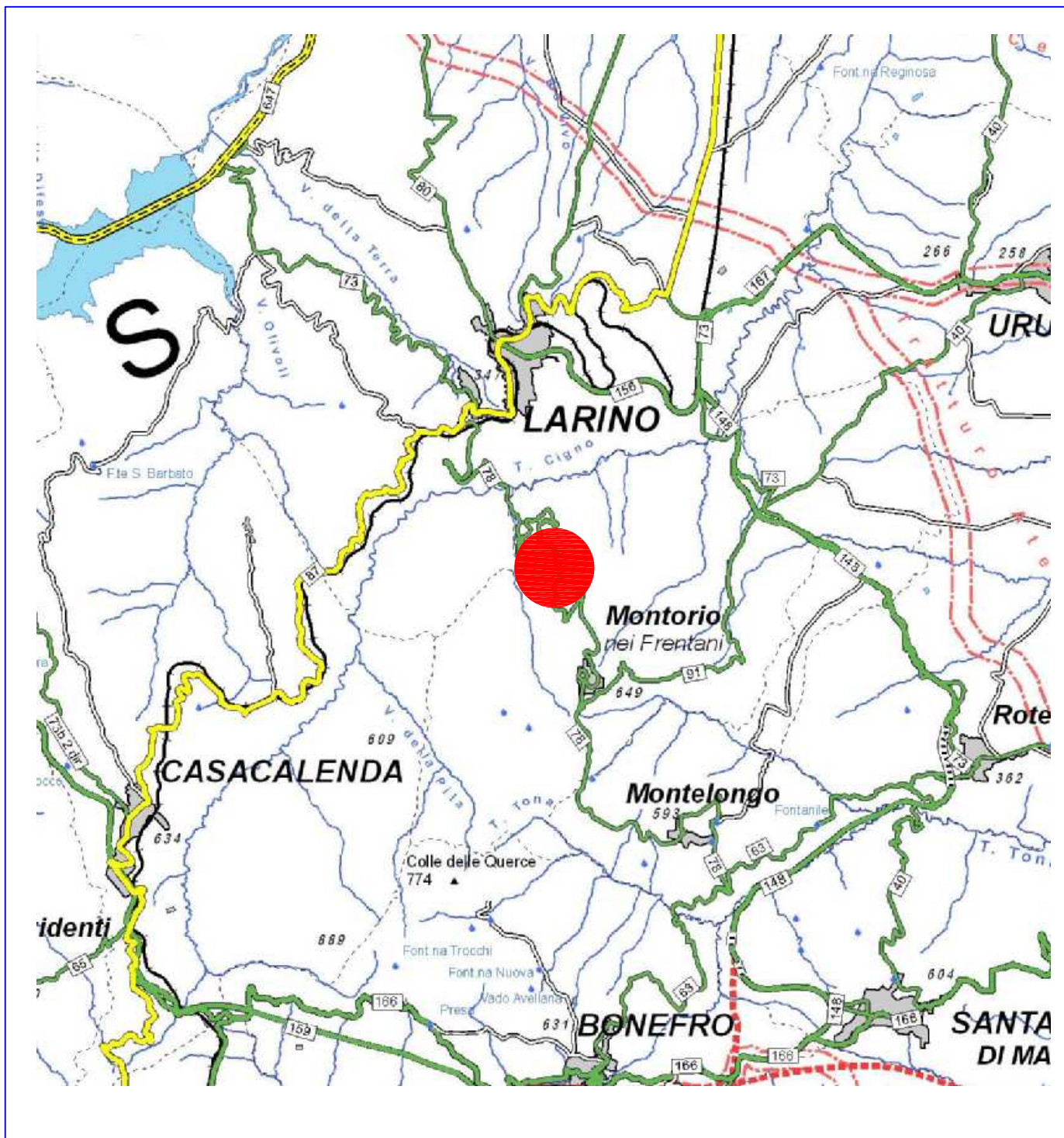
**IL RESPONSABILE DEL PROCEDIMENTO**  
*(ARCH. DONATO FRUSCELLA)*

**IL PROGETTISTA E D.L.**  
*(GEOM. GIANDONATO BOZZA)*  
*(GEOM. ANGELO MANCINONE)*

**DATA:** GENNAIO 2016

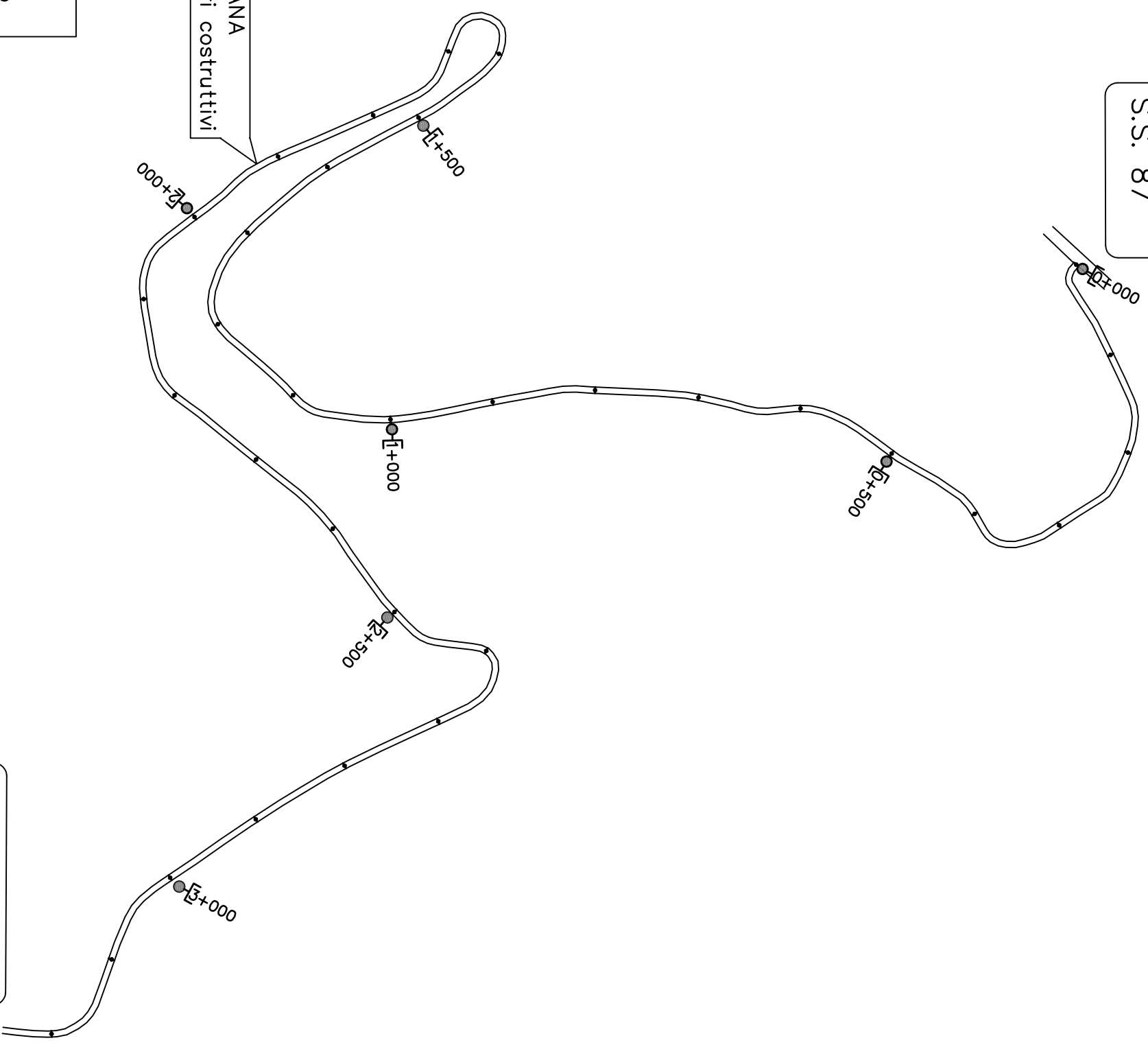
AGG.TO:

**IL COORDINATORE PER LA SICUREZZA  
IN FASE DI PROGETTAZIONE**  
*(GEOM. GIANDONATO BOZZA)*



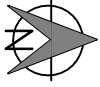
STRADA PROVINCIALE n° 78 dalla SS. 87 al torrente Cigno	
COROGRAFIA	
area d'intervento	

S.S. 87

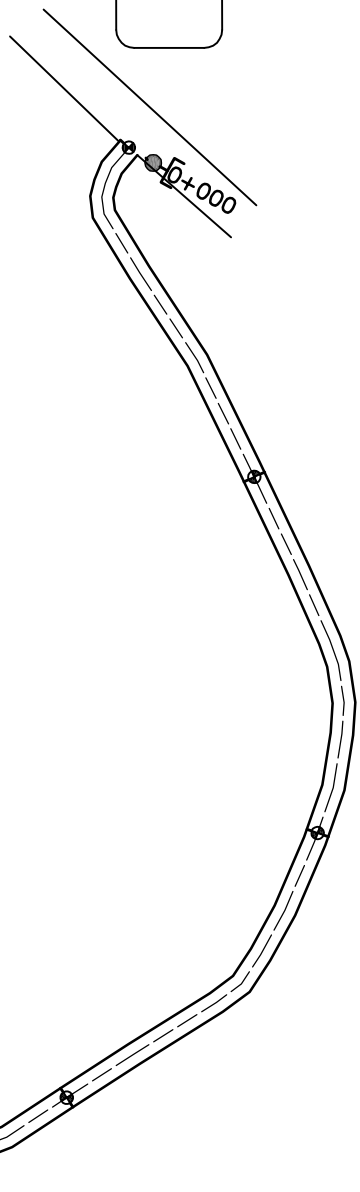



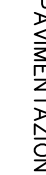
AREA FRANA  
vedasi particolari costruttivi

torrente Cigno

strada provinciale	
n° 78 "Montorio" – tratto da SS 87 a torrente Cigno	
Lunghezza	Km. 3+000
PLANIMETRIA	 scala 1:5000

S.S. 87



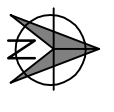
LEGENDA	
TIPOLOGIA LAVORAZIONE	ELEMENTO COSTRUTTIVO
	strato di usura – tappeto
	RIFACIMENTO PAVIMENTAZIONE

strada provinciale

n° 78 – “Montorio” – tratto da SS 87 a torrente Cigno

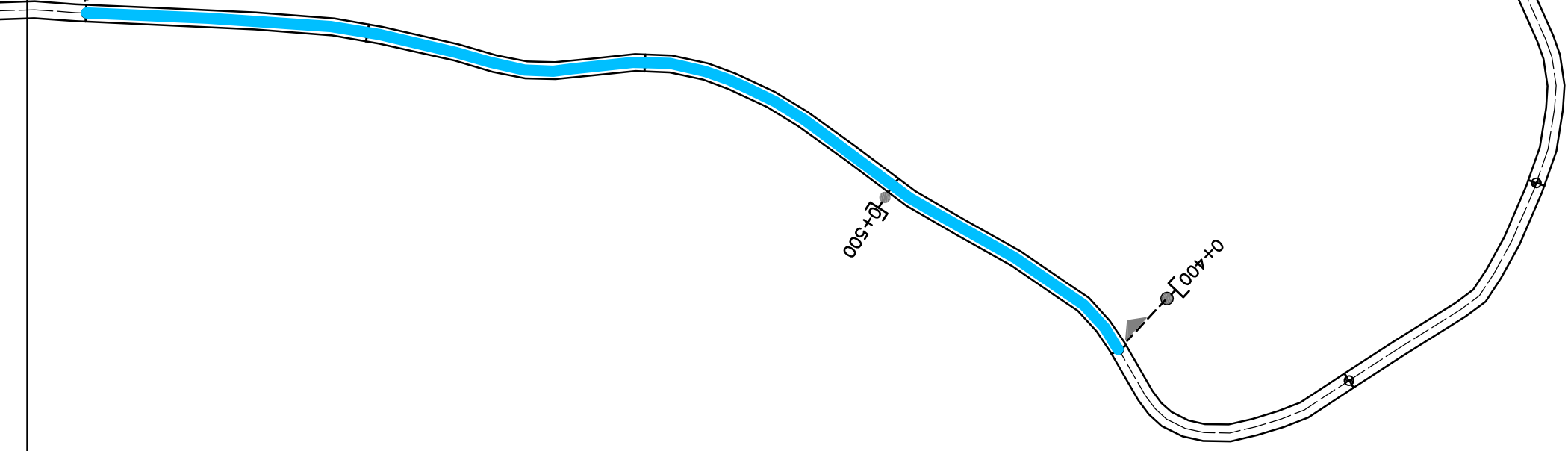
Lunghezza Km. 3+000

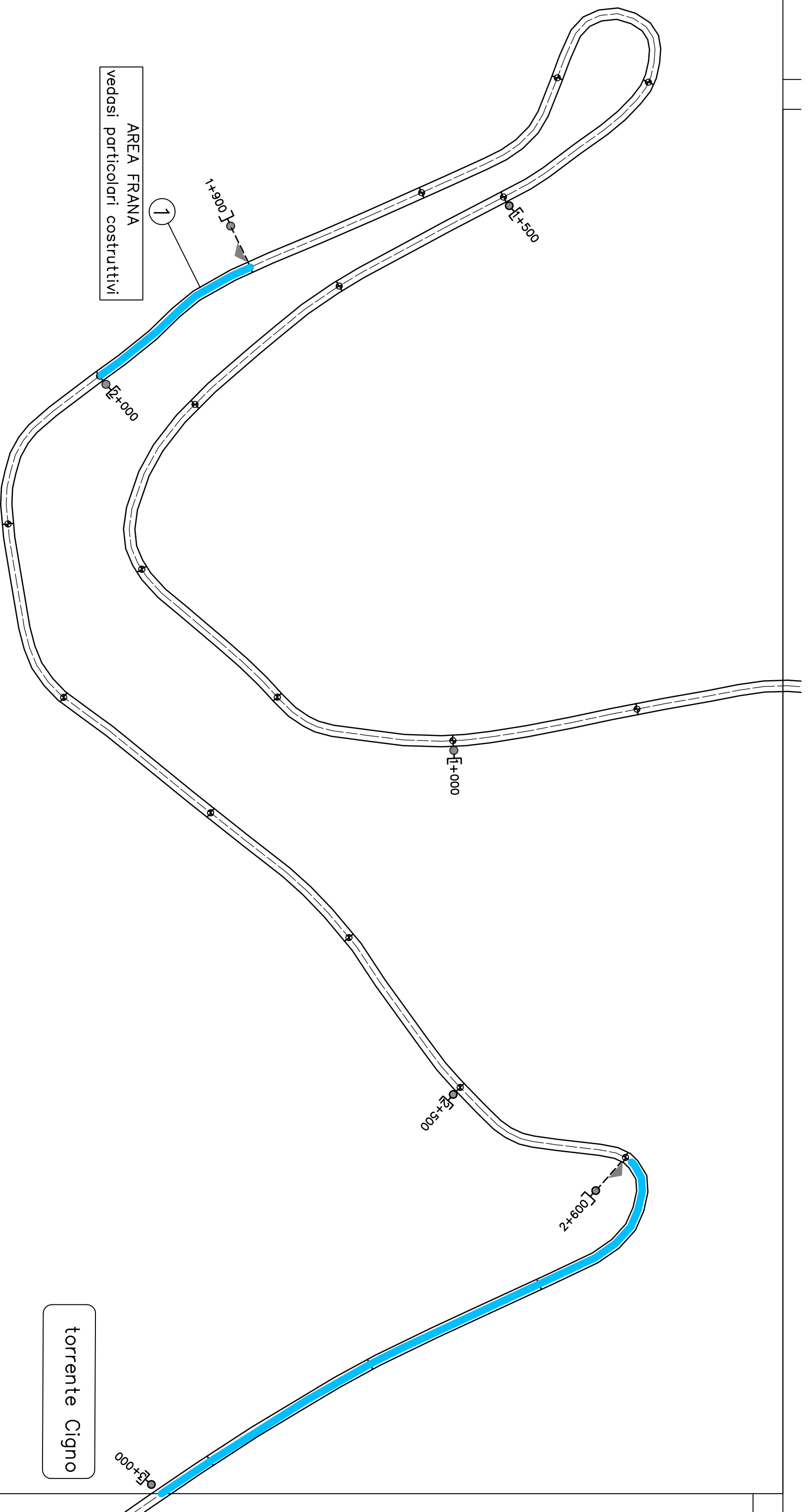
PLANIMETRIA – tav. 1



scala  
1:2000

0+800]





AREA FRANA  
vedasi particolari costruttivi

1

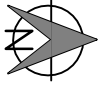
torrente Cigno

strada provinciale

n° 78 – “Montorio” – tratto da SS 87 a torrente Cigno

lunghezza Km. 3+000

PLANIMETRIA – tav. 2



scala  
1:2000

LEGENDA

TIPOLOGIA LAVORAZIONE      ELEMENTO COSTRUTTIVO

RIFACIMENTO PAVIMENTAZIONE      strato di usura – tappeto

