



Provincia di Campobasso

4° dipartimento - 1° Servizio

APQ D.Lgs. 112/1998 - LAVORI DI MANUTENZIONE STRAORDINARIA
SS.PP. GRUPPO STRADALE N° 4 DI VINCHIATURO - INTERVENTO N° 3

PROGETTO ESECUTIVO
IMPORTO PROGETTO € . 430.000,00

ALLEGATI

- RELAZIONE TECNICA E QUADRO ECONOMICO
- COROGRAFIA
- PLANIMETRIE**
 - S.P. N° 162 "APPULO SANNITICA"
 - S.P. N° 54 "CERCEPICCOLA"
 - S.P. N° 53 "SANNITICA"
 - S.P. N° 69 "SEPINESE"
 - S.P. N° 86 "CERCEMAGGIORE"
- PARTICOLARI COSTRUTTIVI
- ELENCO PREZZI
- COMPUTO METRICO ESTIMATIVO
- SOMMARIO NUMERICO
- STIMA INCIDENZA MANODOPERA
- CRONOPROGRAMMA
- PIANO DI SICUREZZA E DI COORDINAMENTO
- PIANO DI MANUTENZIONE
- CAPITOLATO SPECIALE D'APPALTO
- SCHEMA CONTRATTO

IL RESPONSABILE DEL PROCEDIMENTO
(ING. PASQUALE STOPPIELLO)

IL PROGETTISTA E D.L
(GEOM. GIANDONATO BOZZA)

DATA: MAGGIO 2014

AGG.TO:

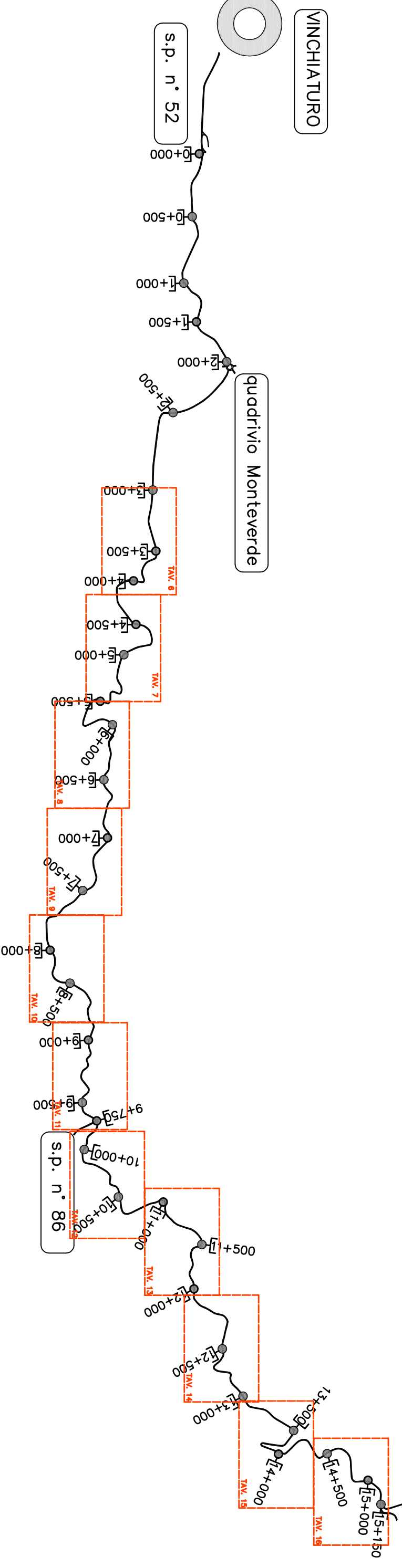
**IL COORDINATORE PER LA SICUREZZA
IN FASE DI PROGETTAZIONE**
(GEOM. GIANDONATO BOZZA)

WINCHIATURRO

quadrivio Monteverde

s.p. n° 52

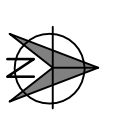
s.p. n° 165



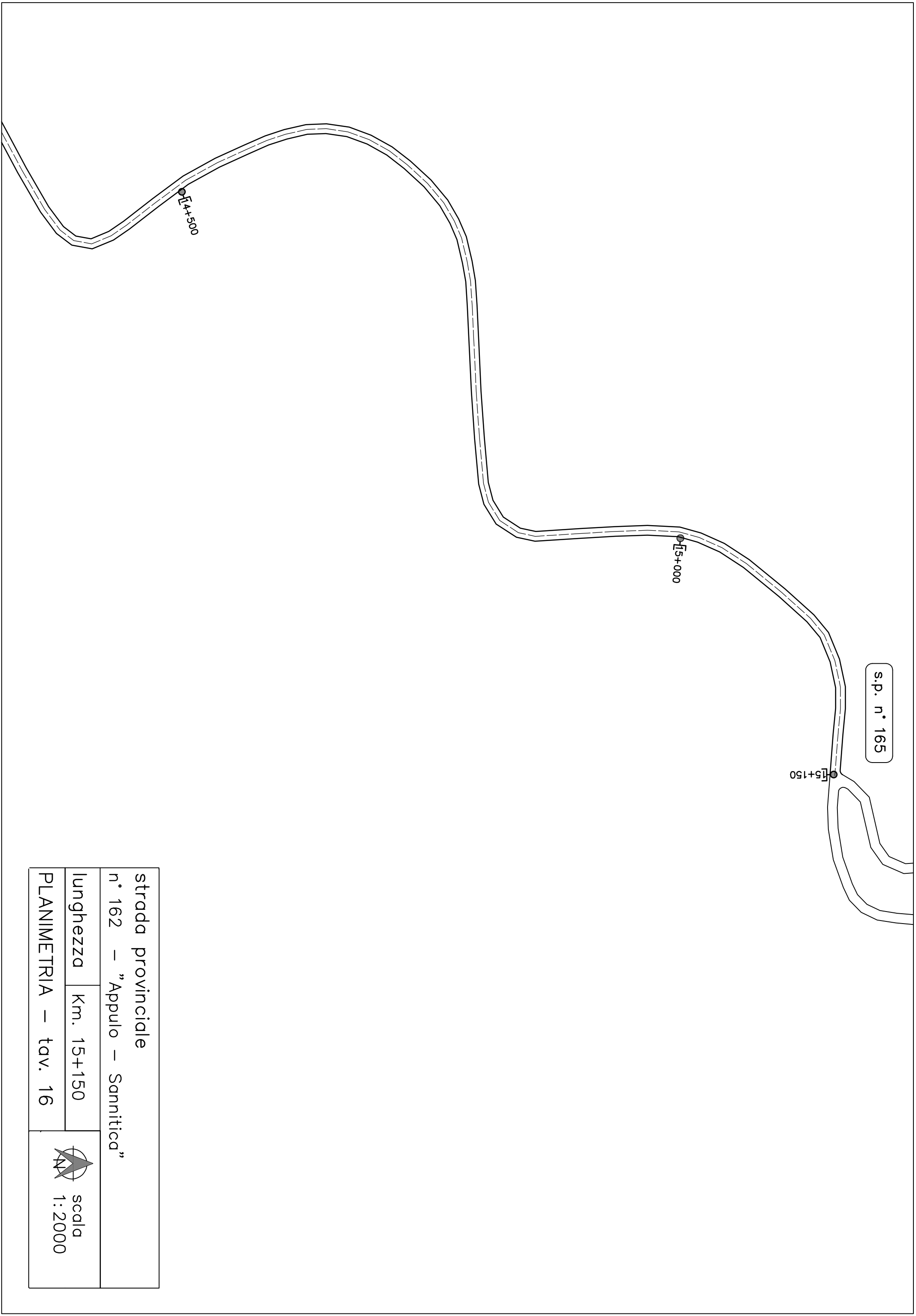
strada provinciale
n° 162 – "Appulo Sannitica"

lunghezza Km. 15+150

PLANIMETRIA GENERALE



scala
1:30000

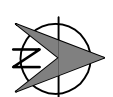


s.p. n° 165

I5+150

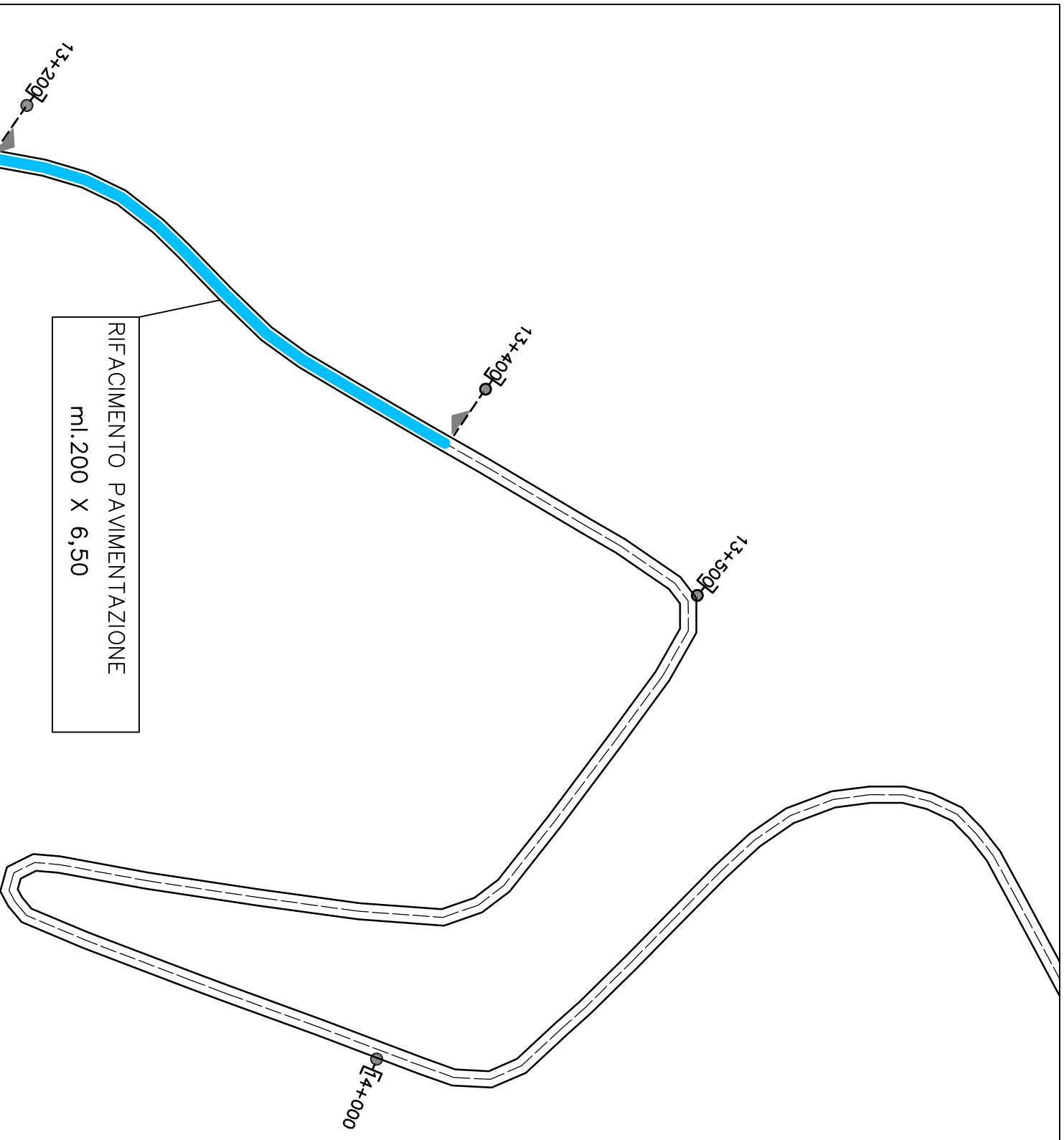
I5+000

I4+500

strada provinciale	
n° 162 – "Appulo – Sannitica"	
lunghezza	Km. 15+150
PLANIMETRIA – tav. 16	
	scala
	1:2000

LEGENDA

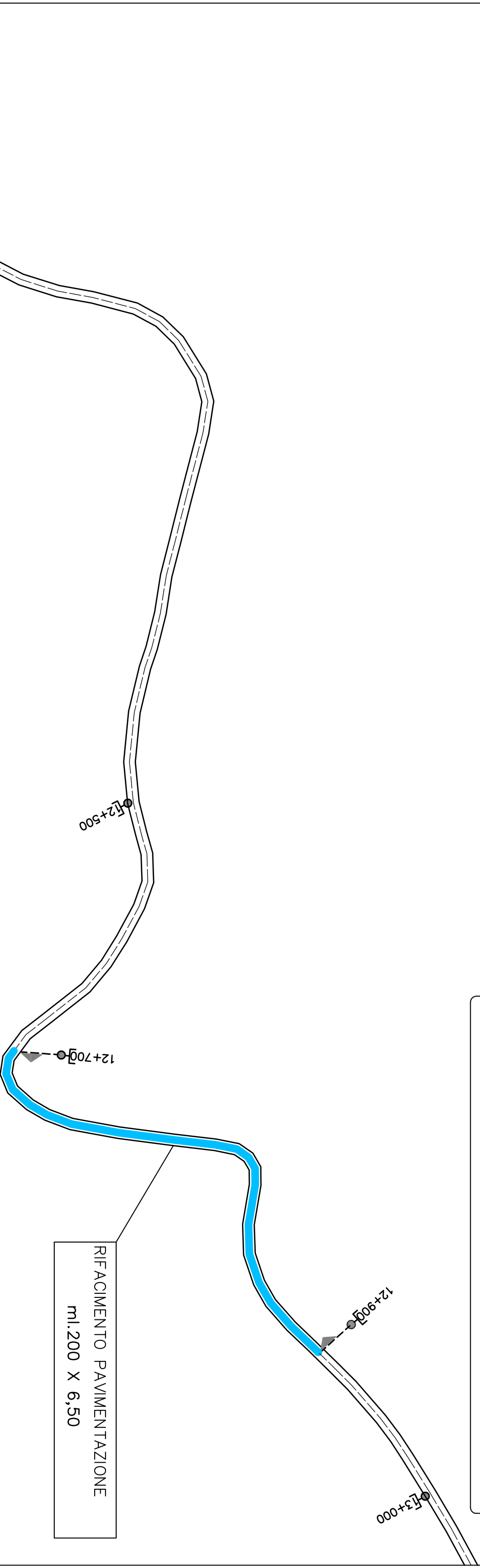
TIPOLOGIA LAVORAZIONE	ELEMENTO COSTRUTTIVO
RIFACIMENTO PAVIMENTAZIONE	strato di usura – tappeto



strada provinciale n° 162 – “Appulo – Sannitica”	
lunghezza	Km. 15+150
PLANIMETRIA – tav. 15	
scala 1:2000	

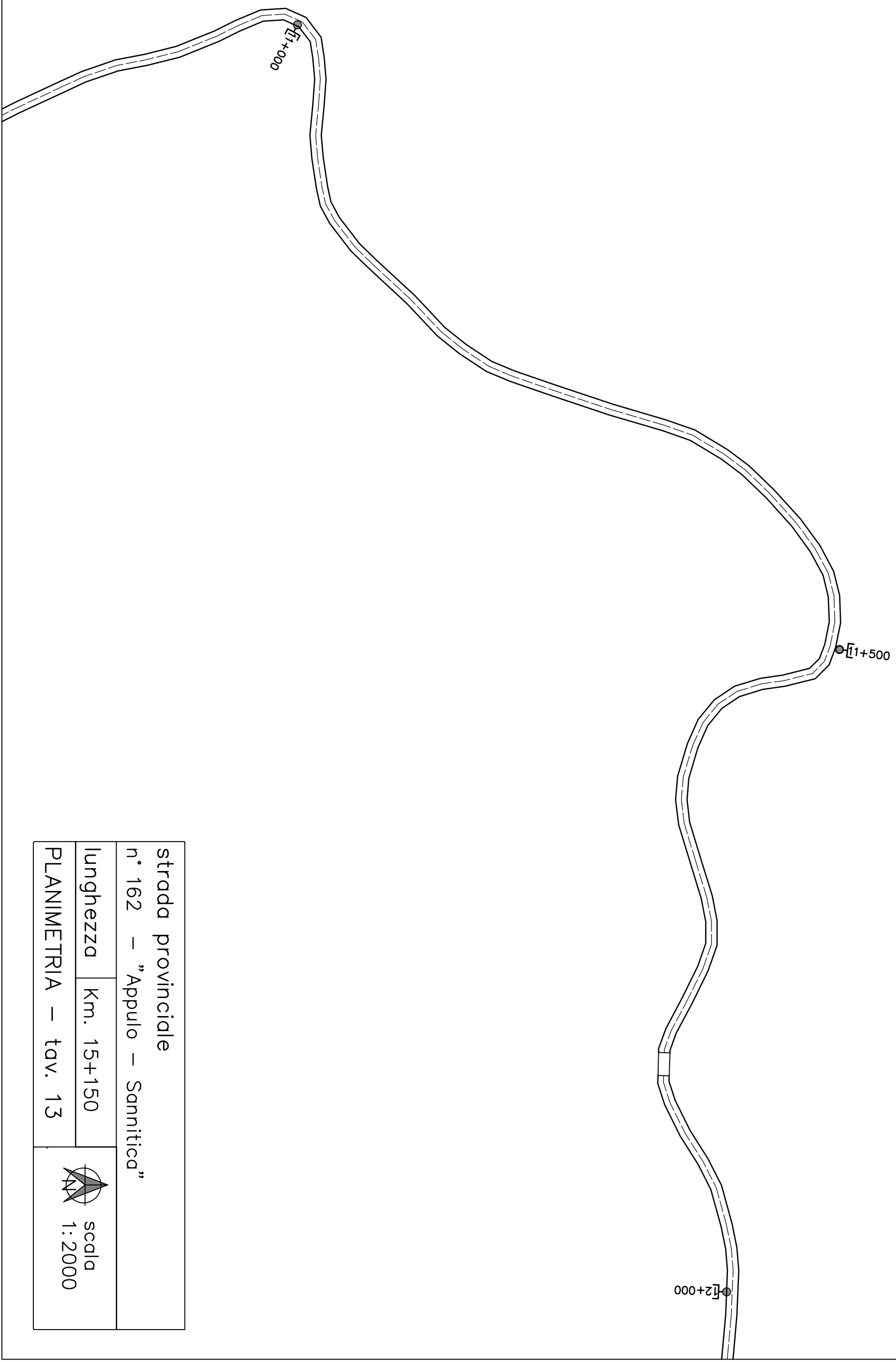
LEGENDA


TIPOLOGIA LAVORAZIONE	ELEMENTO COSTRUTTIVO
RIFACIMENTO PAVIMENTAZIONE	strato di usura – tappeto



RIFACIMENTO PAVIMENTAZIONE
ml.200 X 6,50

strada provinciale n° 162 – “Appulo – Sannitica”	
lunghezza	Km. 15+150
PLANIMETRIA – tav. 14	
scala 1:2000	

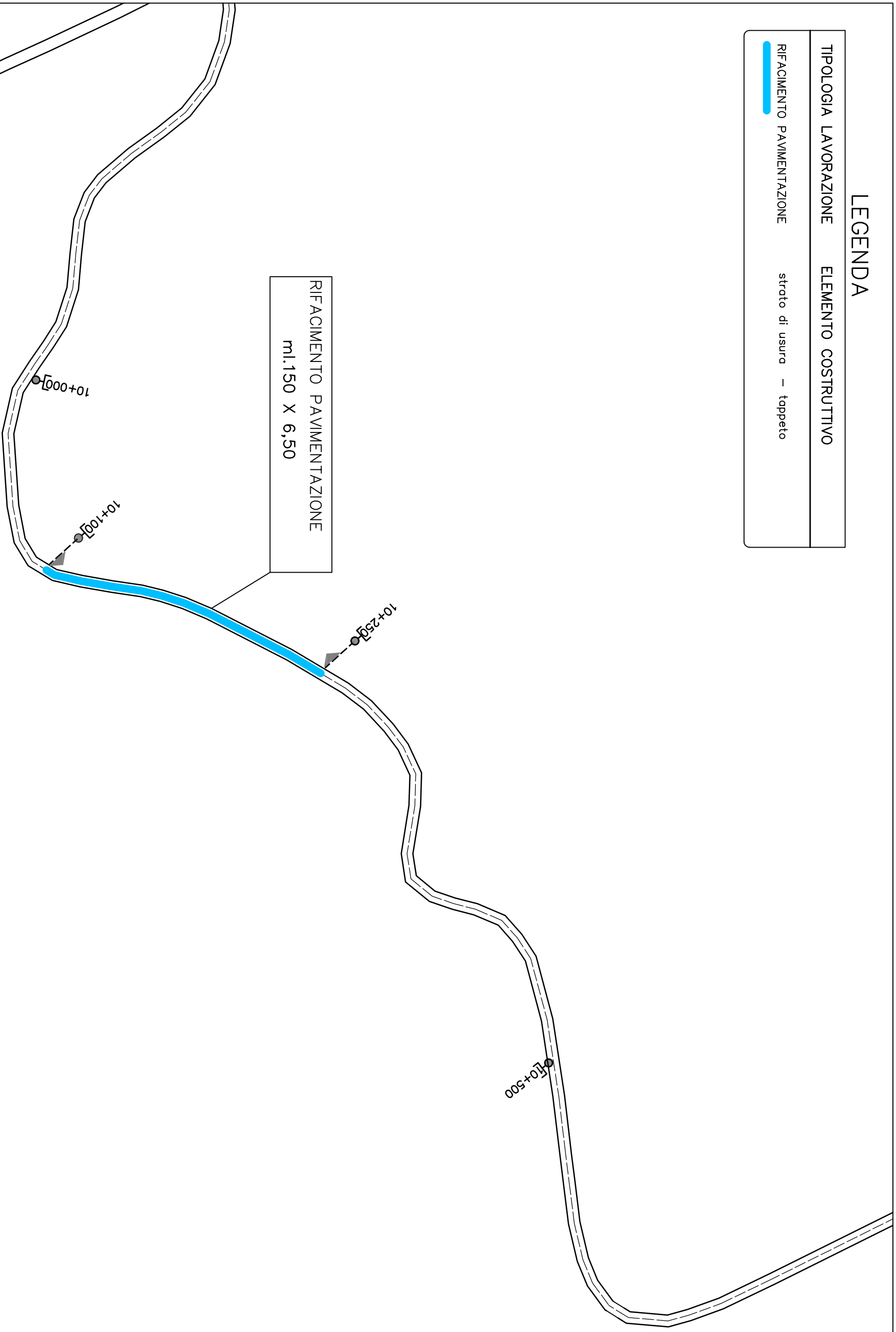


strada provinciale	
n° 162 – "Appulo – Sannitica"	
lunghezza	Km. 15+150
PLANIMETRIA – tav. 13	
	scala
	1:2000

LEGENDA

TIPOLOGIA LAVORAZIONE ELEMENTO COSTRUTTIVO

RIFACIMENTO PAVIMENTAZIONE strato di usura – tappeto



RIFACIMENTO PAVIMENTAZIONE
ml.150 X 6,50

s.p. n° 86

strada provinciale
n° 162 – “Appulo – Sannitica”

lunghezza Km. 15+150

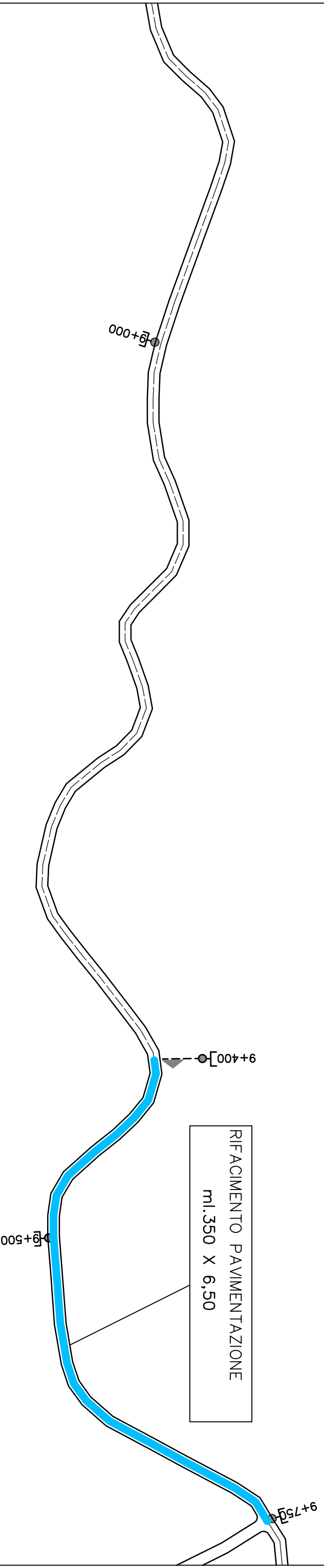
PLANIMETRIA – tav. 12



scala
1:2000

LEGENDA

TIPOLOGIA LAVORAZIONE	ELEMENTO COSTRUTTIVO
RIFACIMENTO PAVIMENTAZIONE	strato di usura – tappeto

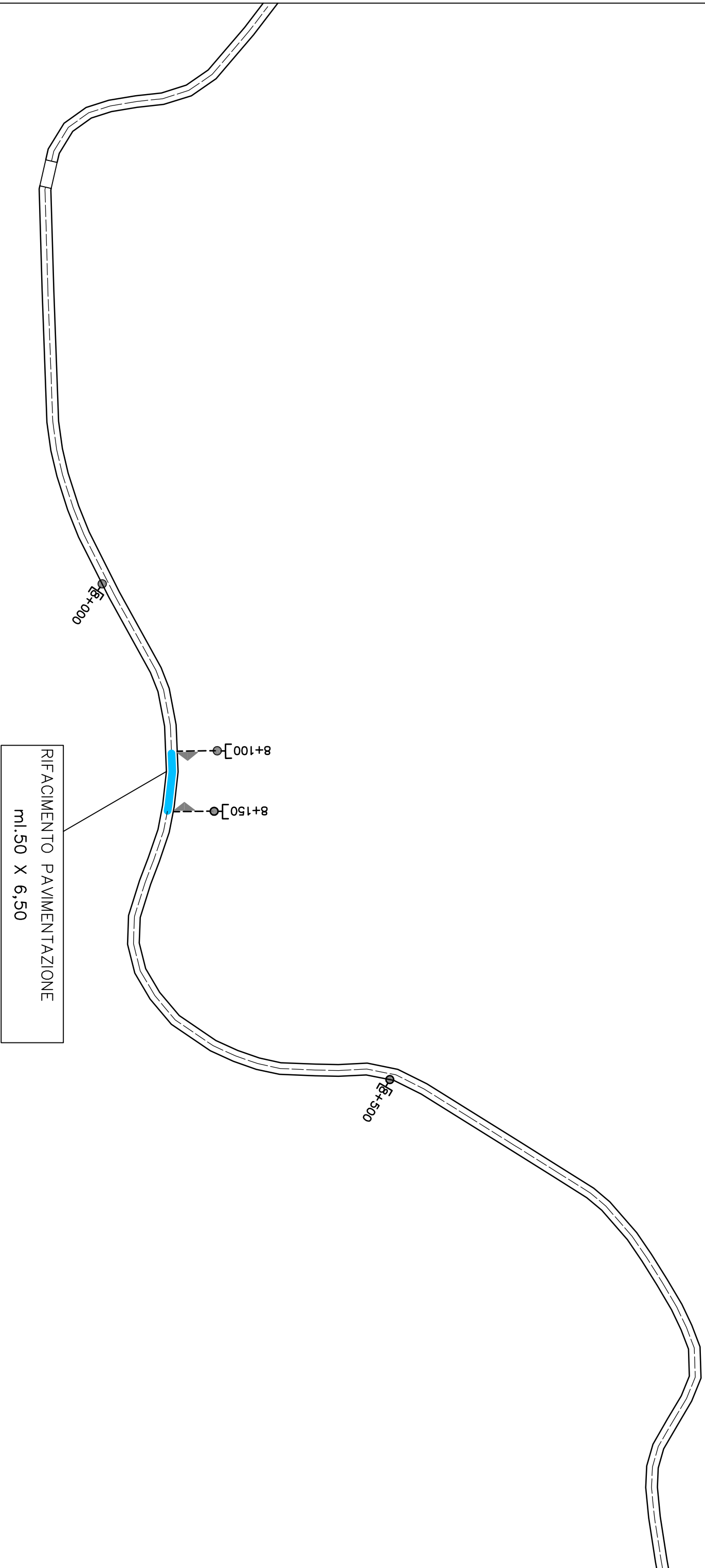


strada provinciale	
n° 162 – “Appulo – Sannitica”	
lunghezza	Km. 15+150
PLANIMETRIA – tav. 11	
scala 1:2000	

LEGENDA

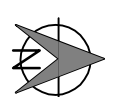
TIPOLOGIA LAVORAZIONE ELEMENTO COSTRUTTIVO

RIFACIMENTO PAVIMENTAZIONE strato di usura – tappeto



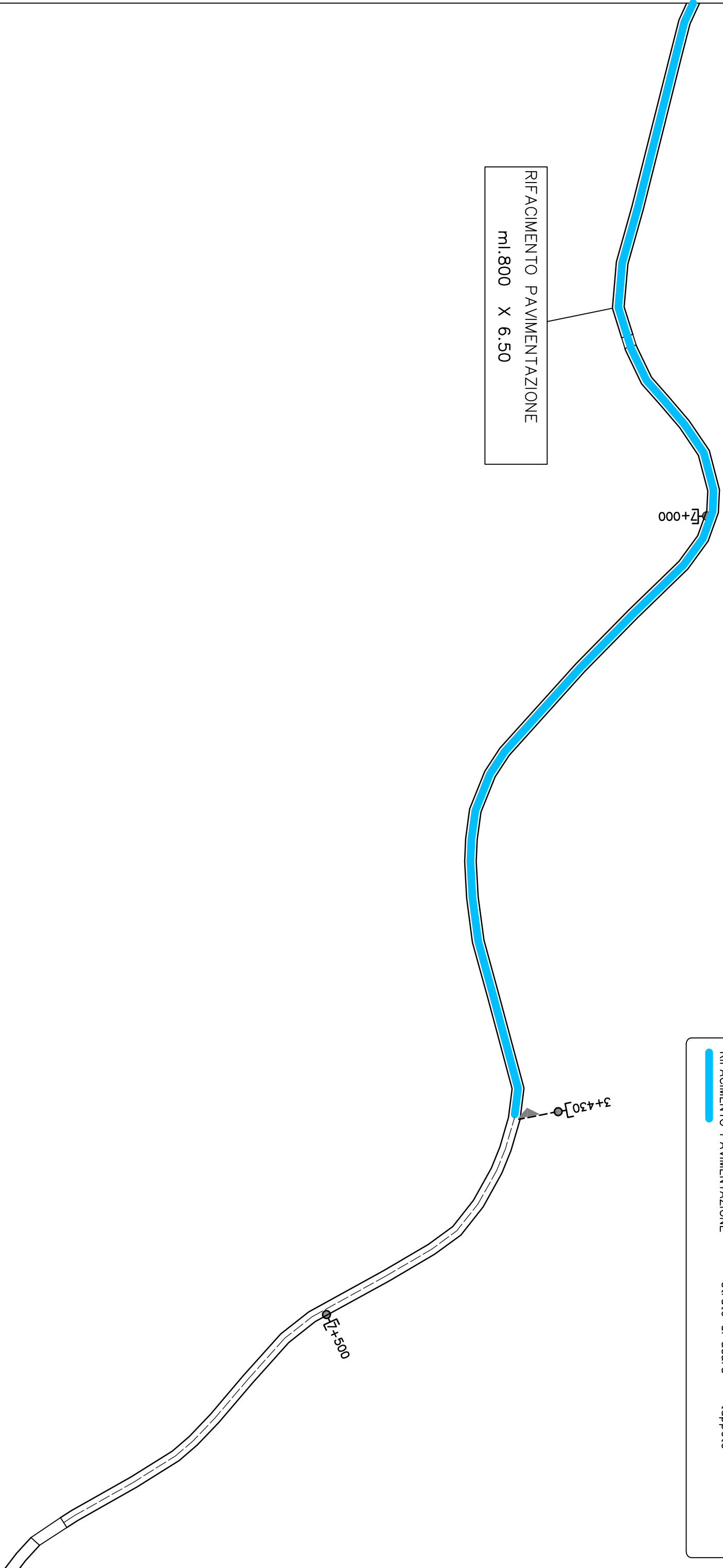
RIFACIMENTO PAVIMENTAZIONE
ml.50 X 6,50

strada provinciale n° 162 – “Appulo – Sannitica”	
lunghezza	Km. 15+150
PLANIMETRIA – tav. 10	
scala 1:2000	



LEGENDA

TIPOLOGIA LAVORAZIONE	ELEMENTO COSTRUTTIVO
RIFACIMENTO PAVIMENTAZIONE	strato di usura – tappeto



RIFACIMENTO PAVIMENTAZIONE
ml.800 X 6.50

000+000

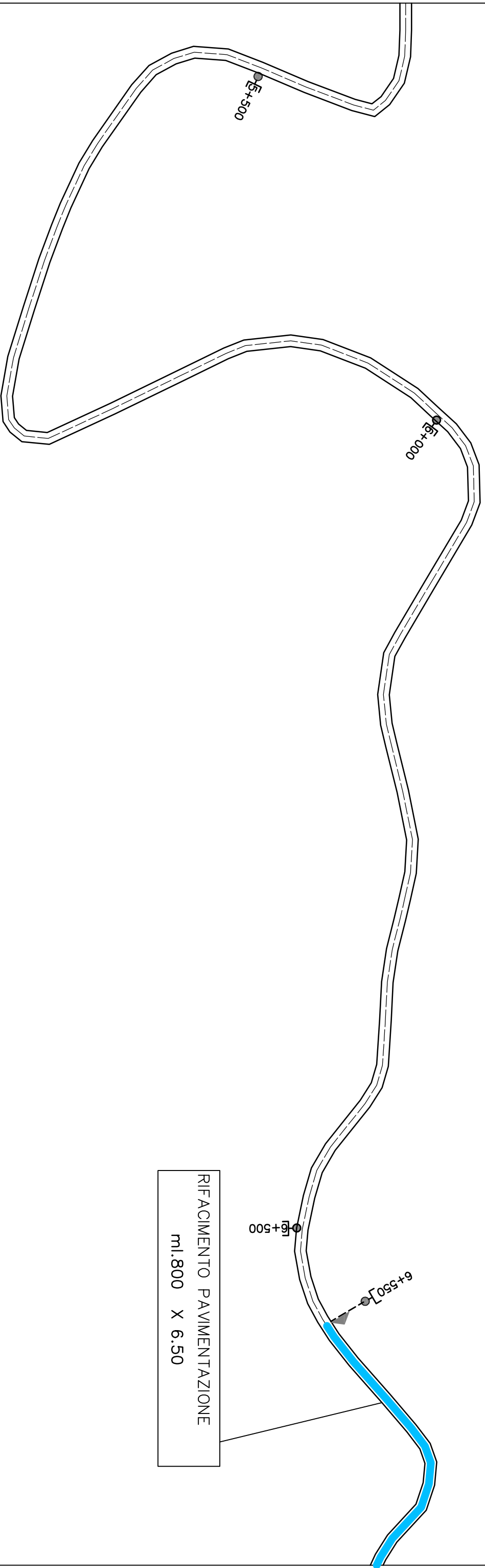
3+430

2+500


strada provinciale	
n° 162 – “Appulo – Sannitica”	
lunghezza	Km. 15+150
PLANIMETRIA – tav. 9	
scala 1:2000	

LEGENDA

TIPOLOGIA LAVORAZIONE	ELEMENTO COSTRUTTIVO
RIFACIMENTO PAVIMENTAZIONE	strato di usura – tappeto

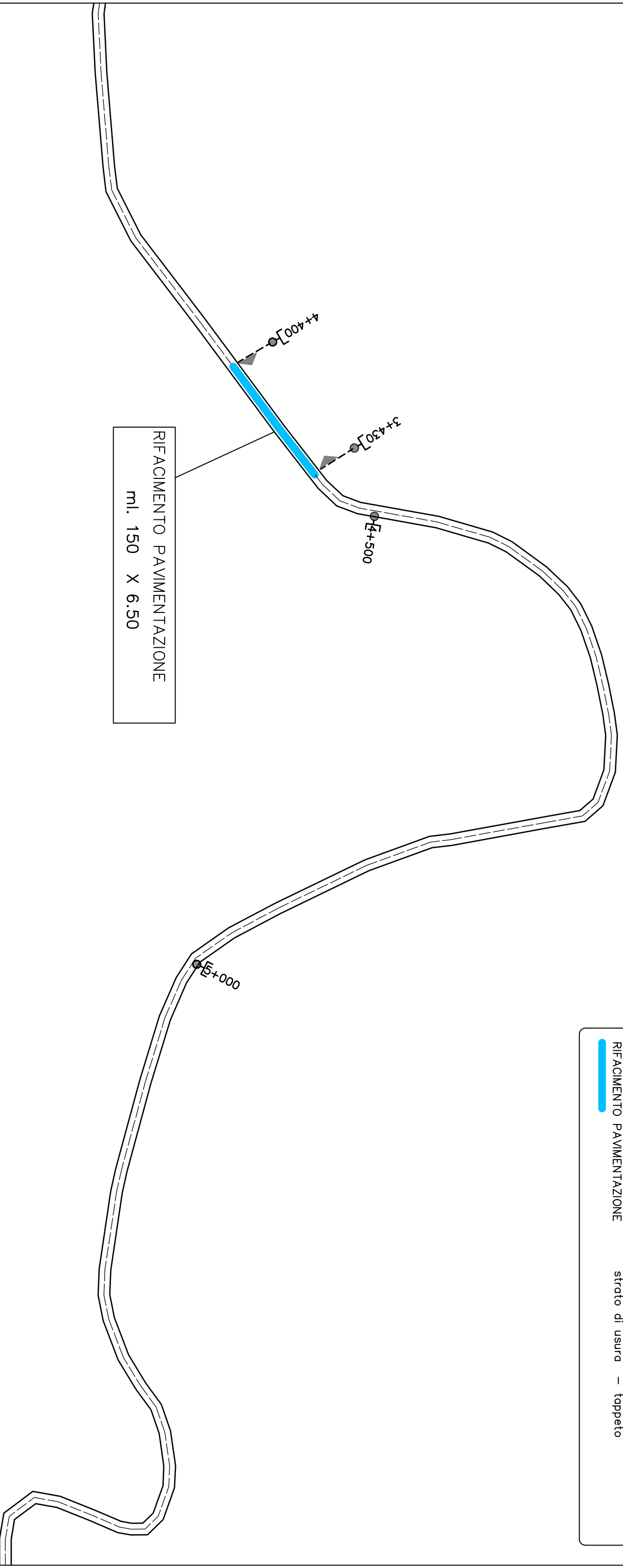


RIFACIMENTO PAVIMENTAZIONE
ml.800 X 6.50

strada provinciale	
n° 162 – "Appulo – Sannitica"	
lunghezza	Km. 15+150
PLANIMETRIA – tav. 8	
	
scala 1:2000	

LEGENDA

TIPOLOGIA LAVORAZIONE	ELEMENTO COSTRUTTIVO
RIFACIMENTO PAVIMENTAZIONE	strato di usura – tappeto


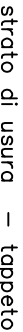


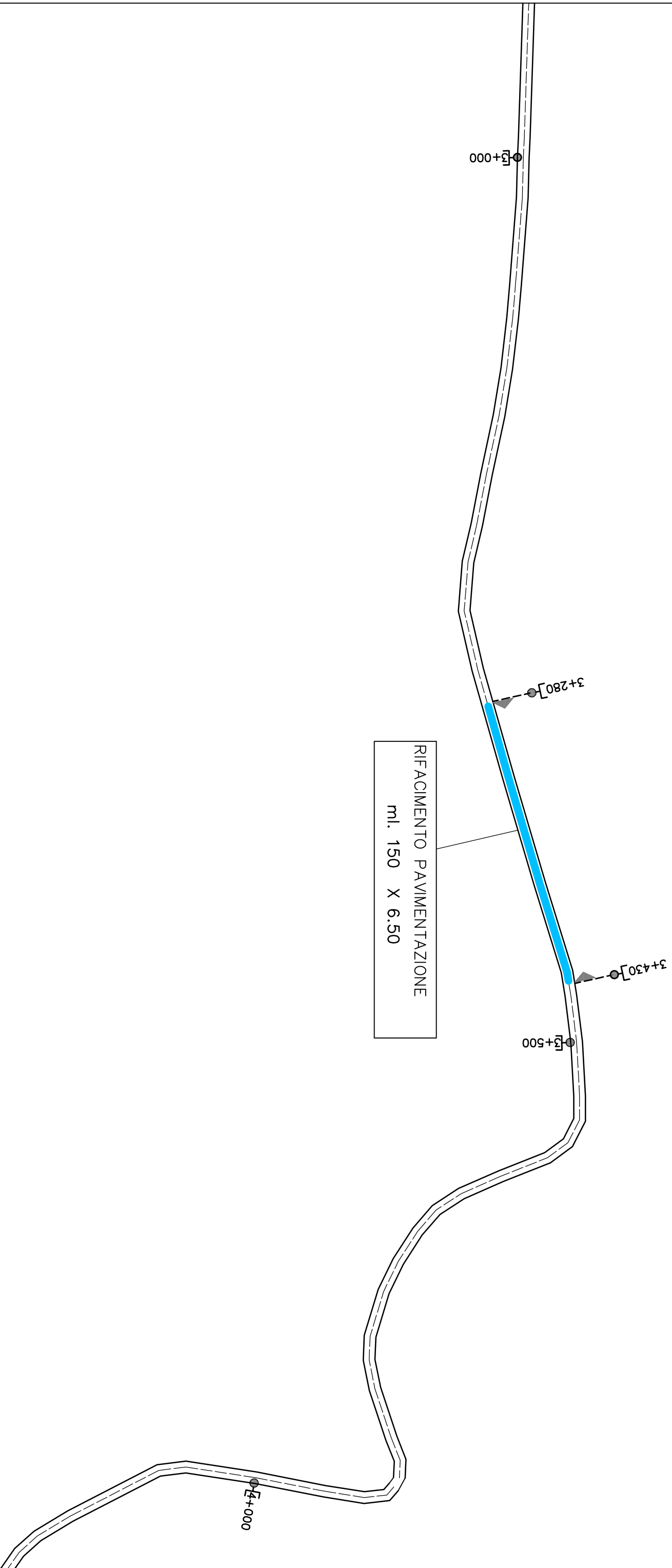
RIFACIMENTO PAVIMENTAZIONE
ml. 150 X 6.50

strada provinciale
n° 162 – "Appulo – Sannitica"


lunghezza	Km. 15+150	scala 1:2000
PLANIMETRIA – tav. 7		

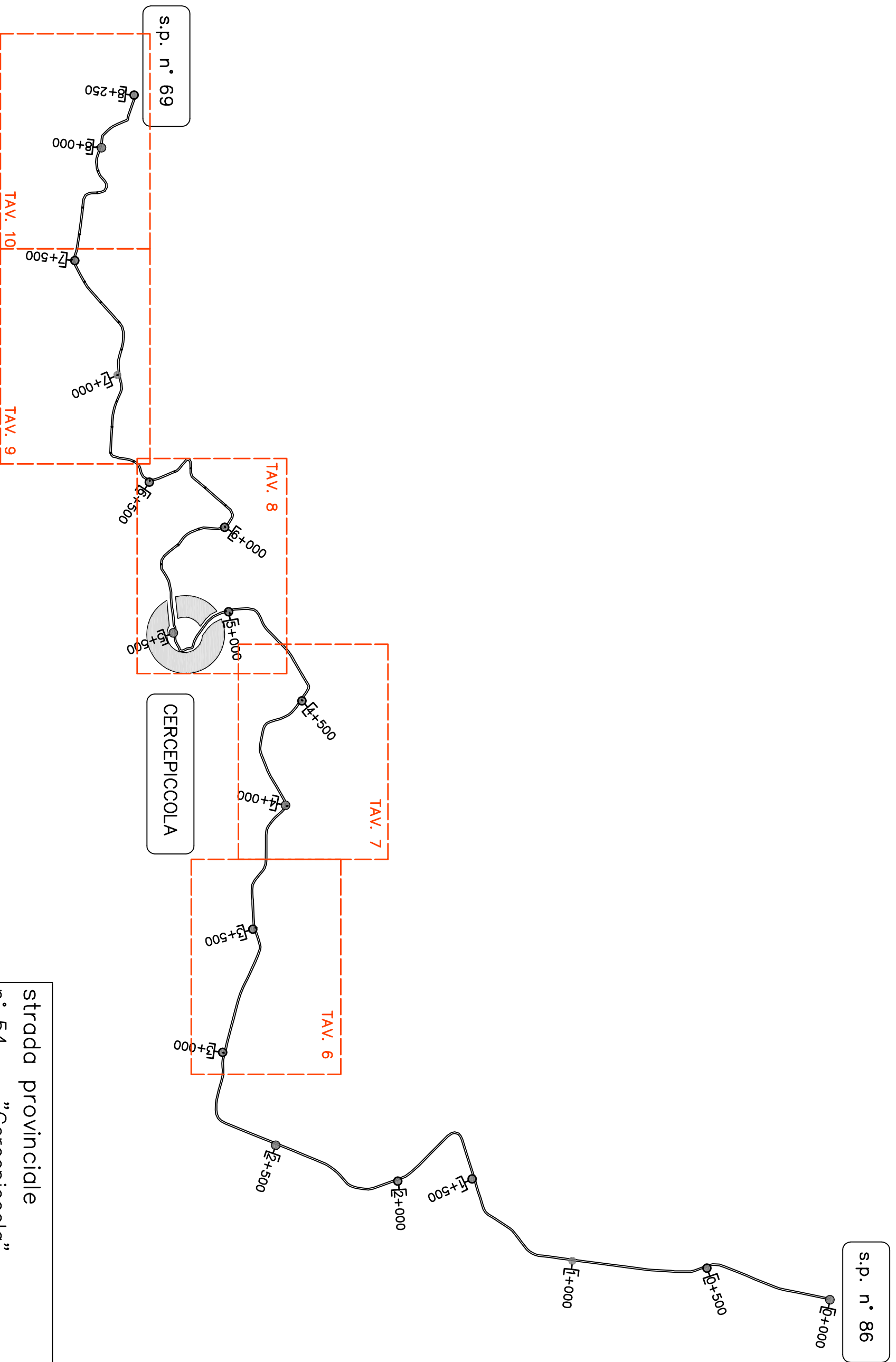
LEGENDA

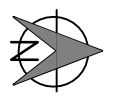
TIPOLOGIA LAVORAZIONE	ELEMENTO COSTRUTTIVO
	RIFACIMENTO PAVIMENTAZIONE
	strato di usura – tappeto



RIFACIMENTO PAVIMENTAZIONE
ml. 150 X 6.50

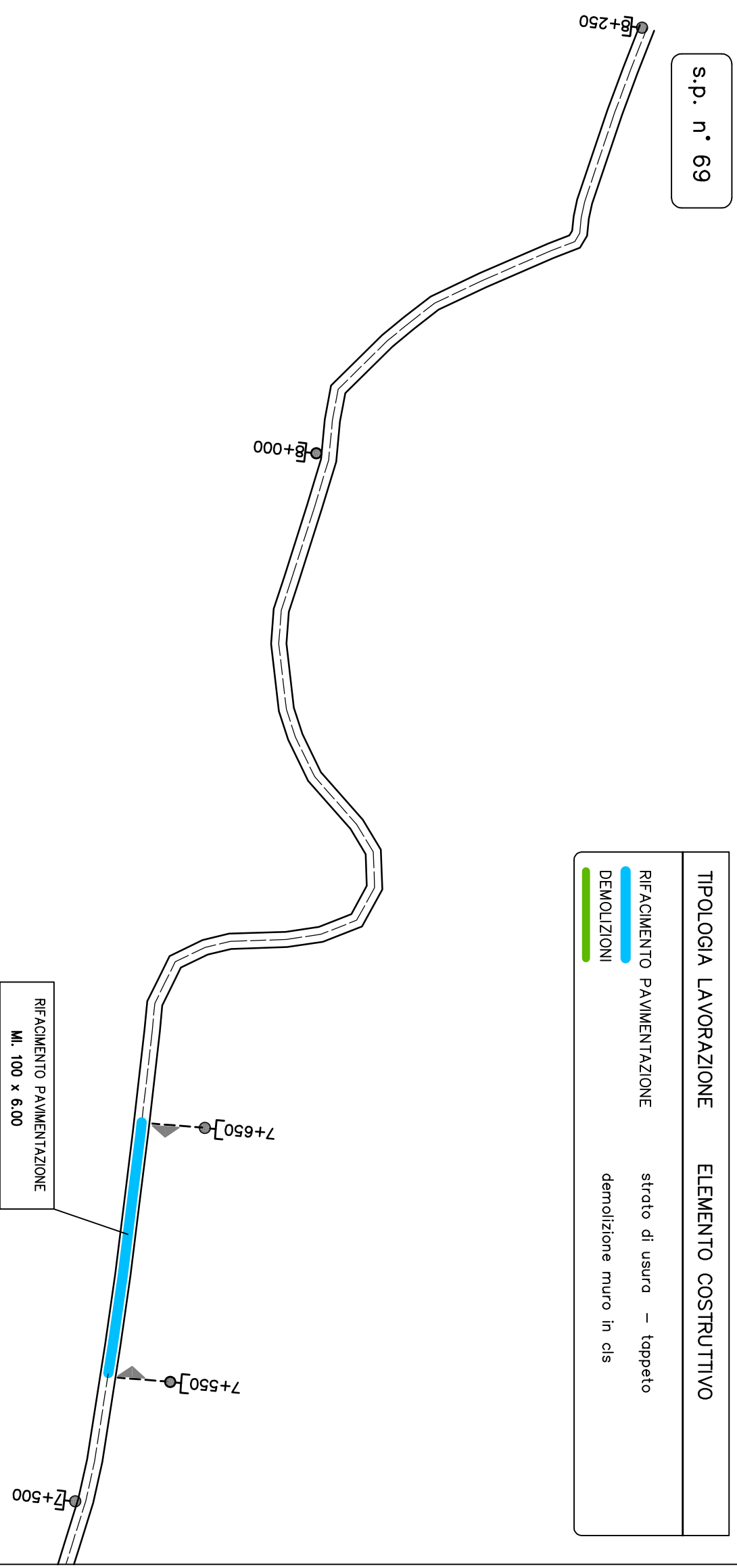
strada provinciale	
n° 162 – "Appulo – Sannitica"	
lunghezza	Km. 15+150
PLANIMETRIA – tav. 6	
 scala 1:2000	



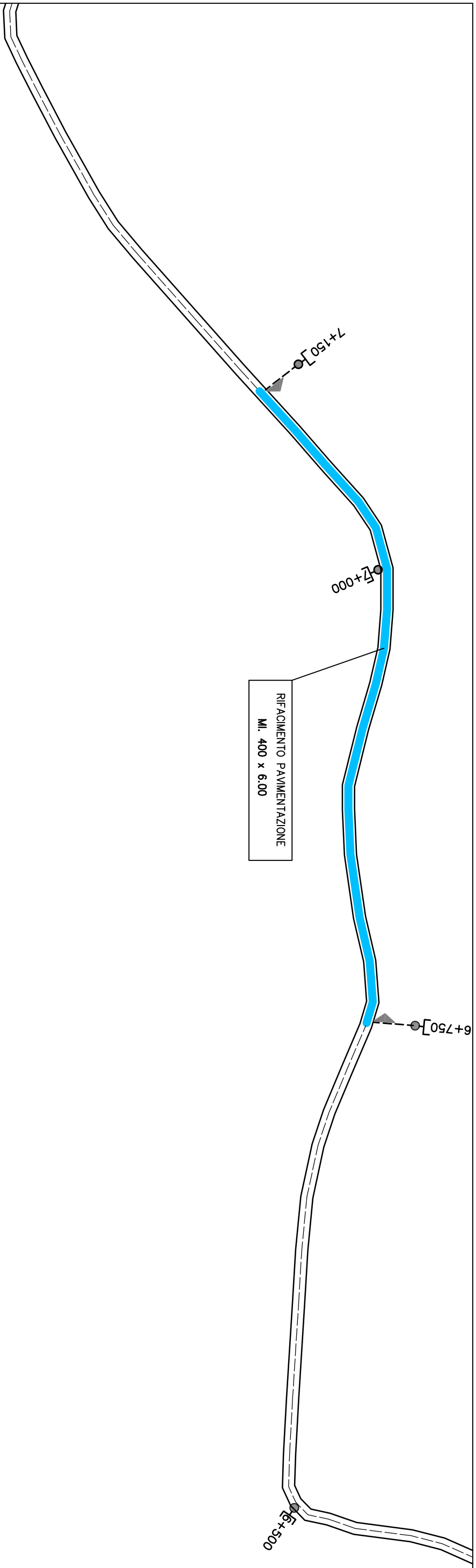
strada provinciale n° 54 — "Cercepicola"	
Lunghezza	Km. 8+250
PLANIMETRIA GENERALE	
	
scala 1:15000	

LEGENDA

TIPOLOGIA LAVORAZIONE	ELEMENTO COSTRUTTIVO
RIFACIMENTO PAVIMENTAZIONE	strato di usura – tappeto
DEMOLIZIONI	demolizione muro in cls

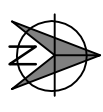


strada provinciale n° 54 – "Cercepiccola"	
lunghezza	Km. 8+250
PLANIMETRIA – tav. 10	
scala 1:2000	



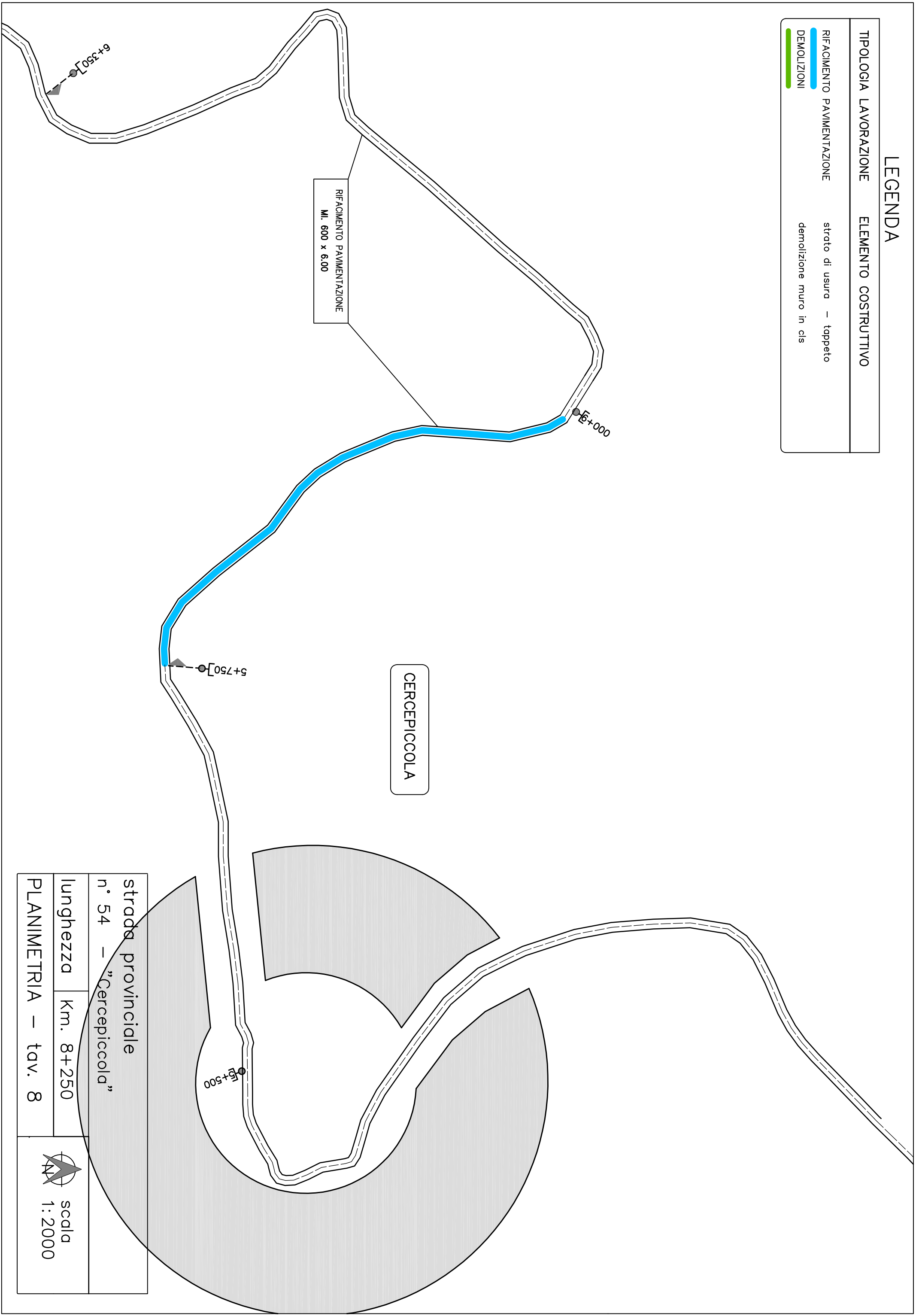
LEGENDA

TIPOLOGIA LAVORAZIONE	ELEMENTO COSTRUTTIVO
RIFACIMENTO PAVIMENTAZIONE	strato di usura – tappeto
DEMOLIZIONI	demolizione muro in cls

strada provinciale n° 54 – “Cercepiscopala”		 scala 1:2000
lunghezza	Km. 8+250	
PLANIMETRIA – tav. 9		

LEGENDA

TIPOLOGIA LAVORAZIONE	ELEMENTO COSTRUTTIVO
RIFACIMENTO PAVIMENTAZIONE	strato di usura – tappeto
DEMOLIZIONI	demolizione muro in cls



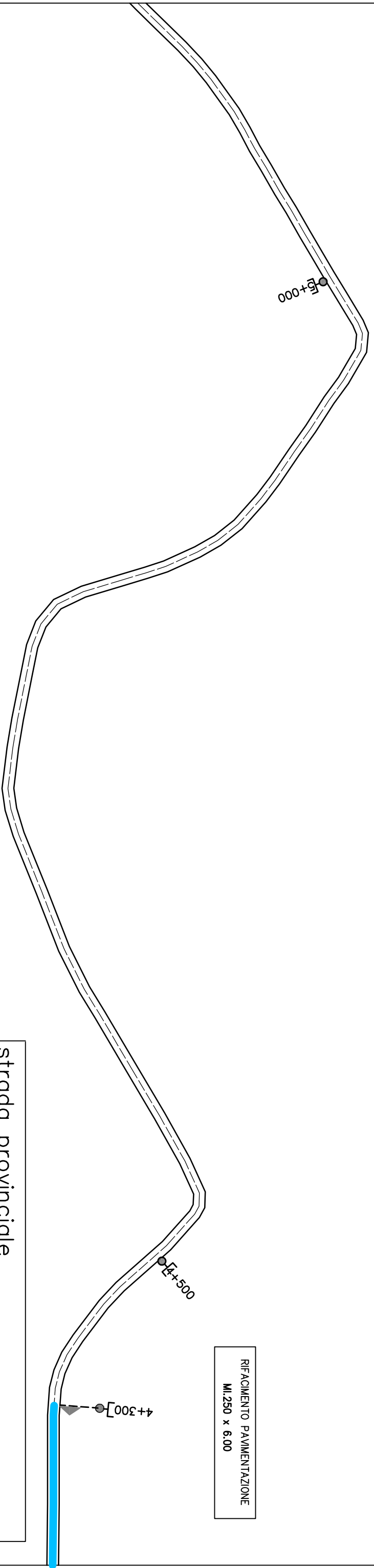
CERCEPICCOLA

RIFACIMENTO PAVIMENTAZIONE
M. 600 x 6.00

strada provinciale n° 54 – "Cercepiccola"	
lunghezza	Km. 8+250
PLANIMETRIA – tav. 8	
scala 1:2000	

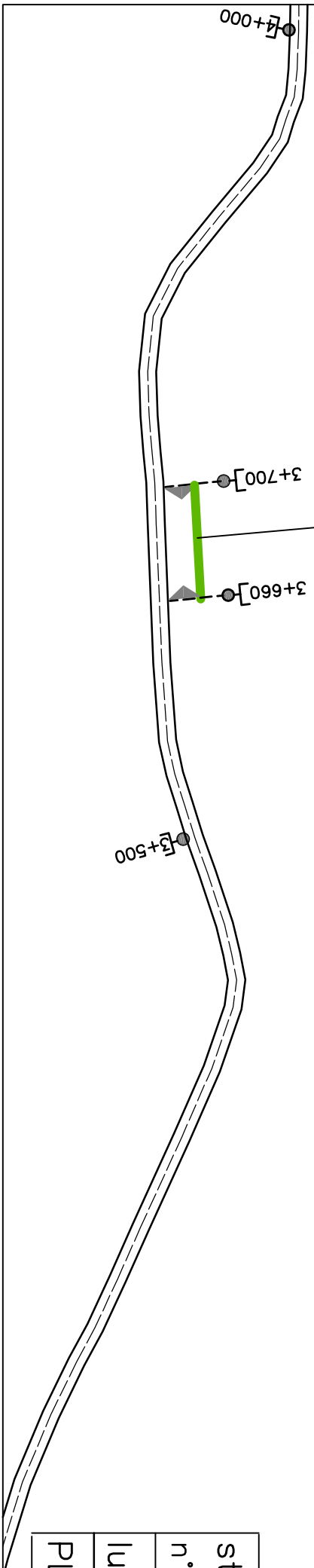
LEGENDA

TIPOLOGIA LAVORAZIONE	ELEMENTO COSTRUTTIVO
RIFACIMENTO PAVIMENTAZIONE	strato di usura – tappeto
DEMOLIZIONI	demolizione muro in cls

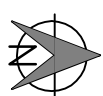


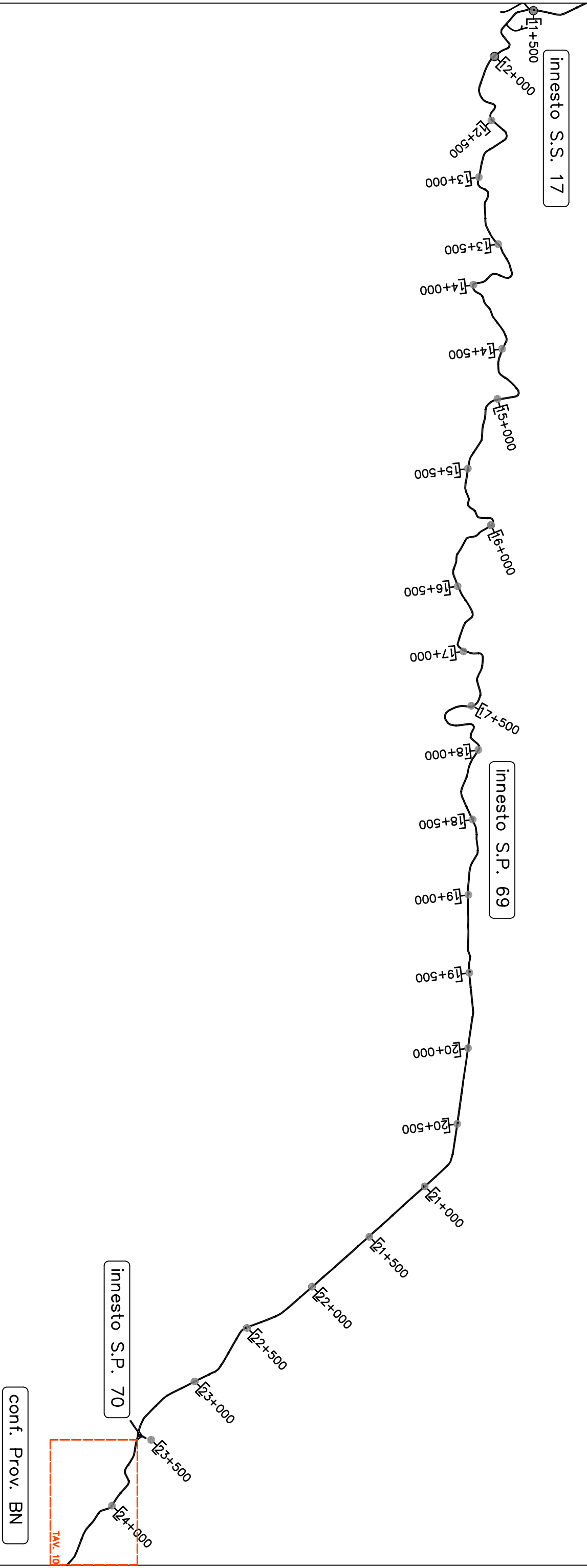
RIFACIMENTO PAVIMENTAZIONE
M.250 x 6.00


strada provinciale n° 54 – "Cercepiccola"	
lunghezza	Km. 8+250
PLANIMETRIA – tav. 7	
scala 1:2000	

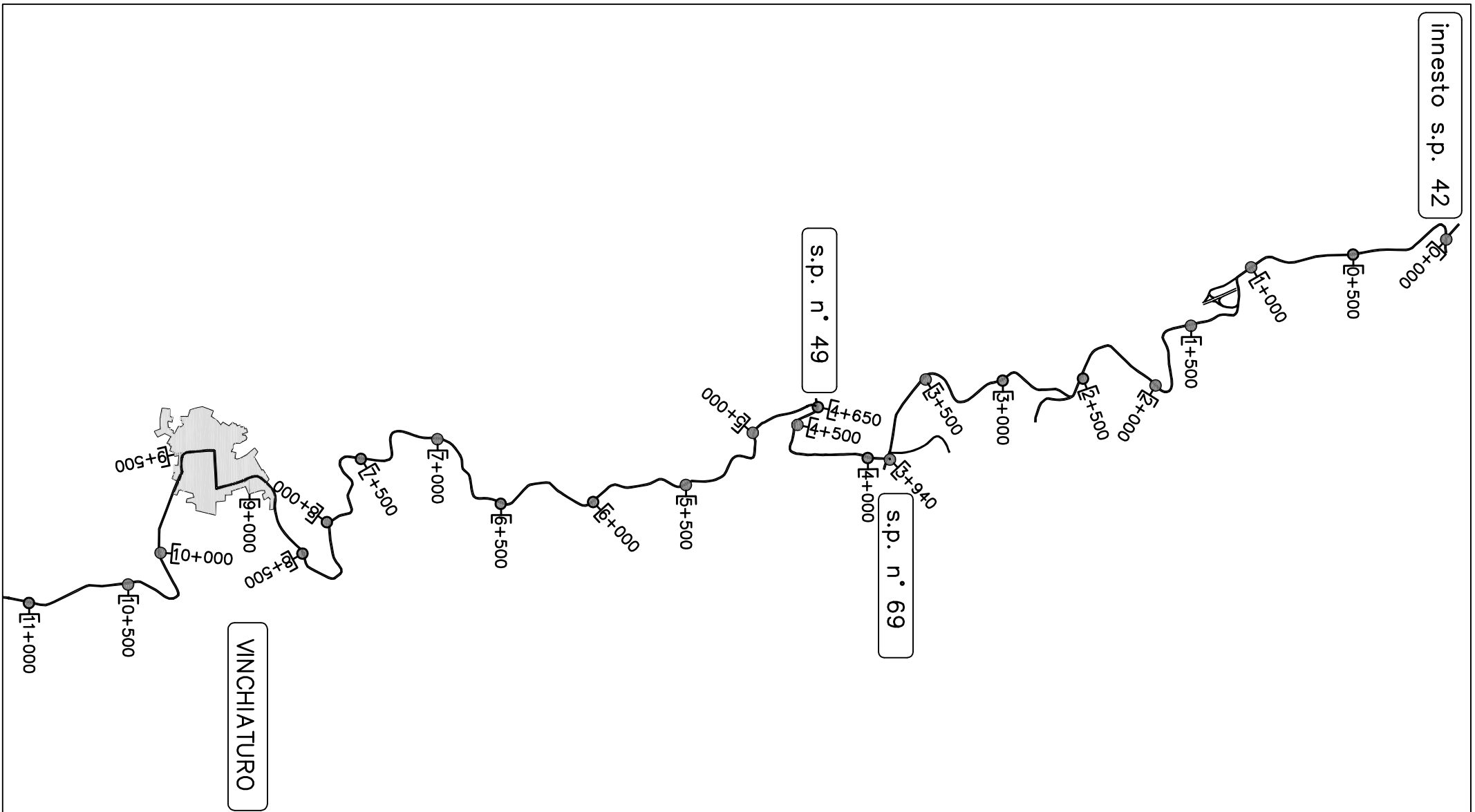



DEMOLIZIONE MURO IN CLS
 Ml. 46,60 X 0,65 X h. 2,20

strada provinciale n° 54 – "Cercepiccola"		 scala 1:2000
lunghezza	Km. 8+250	
PLANIMETRIA – tav. 6		

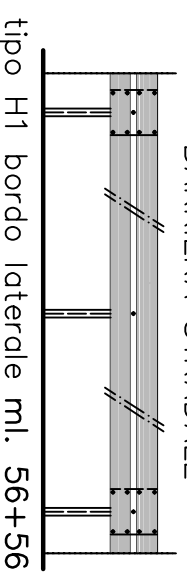


strada provinciale	
n° 53 "Sannitica" TAV. 2	
Lunghezza	Km. 24+500
PLANIMETRIA GENERALE	
	
scala	1:25000



strada provinciale		 scala 1:25000
n° 53 "Sannitica" - TAV 1		
lunghezza	Km. 24+500	
PLANIMETRIA GENERALE		

BARRIERA STRADALE



tipo H1 bordo laterale ml. 56+56

23+70g

ISTITUZIONE SENSO UNICO
ALTERNATO SU PONTE

24+000

RIFACIMENTO PAVIMENTAZIONE
ml. 800x 6.00

24+40g

confine Prov. BN

strada provinciale

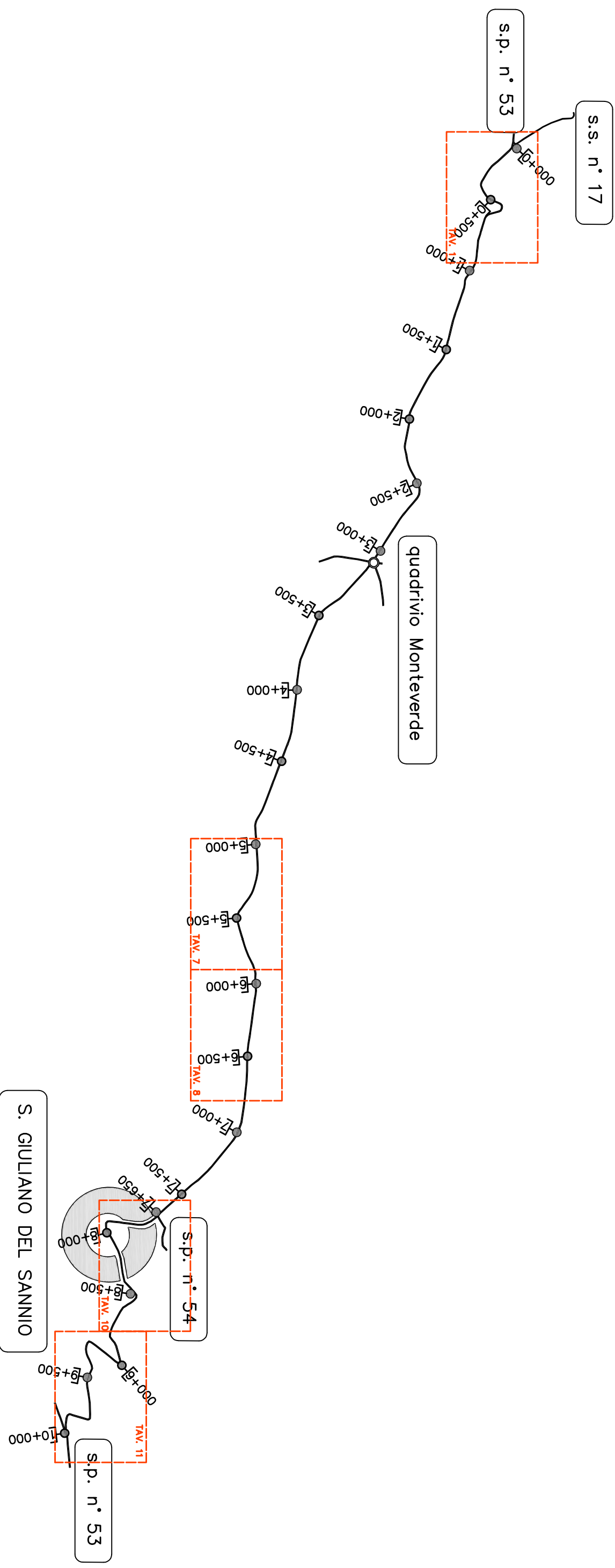
n° 53 "Sannitica" (tratto da SS 17 a confine Prov. BN)


lunghezza Km. 13+050

PLANIMETRIA tav. 28



scala
1:2000



strada provinciale n° 69 – "Sepinese"	
lunghezza	Km. 10+000
PLANIMETRIA GENERALE	
	
scala	1:25000

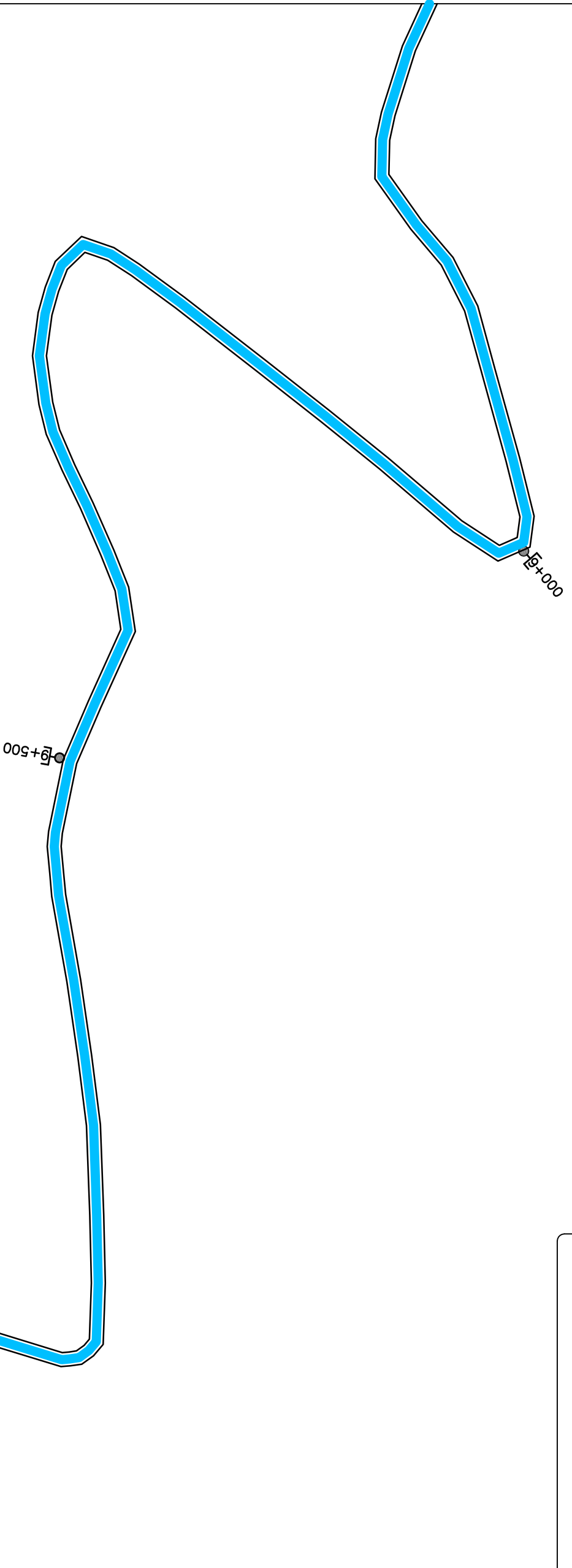
LEGENDA

TIPOLOGIA LAVORAZIONE ELEMENTO COSTRUTTIVO

RIFACIMENTO PAVIMENTAZIONE strato di usura – tappeto



RIFACIMENTO PAVIMENTAZIONE
ml. 1500 x 6.00

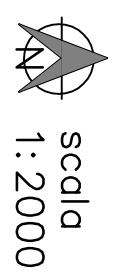


s.p. n° 53

strada provinciale
n° 69 – “Sepinese”


Lunghezza Km. 10+000

PLANIMETRIA – tav. 11

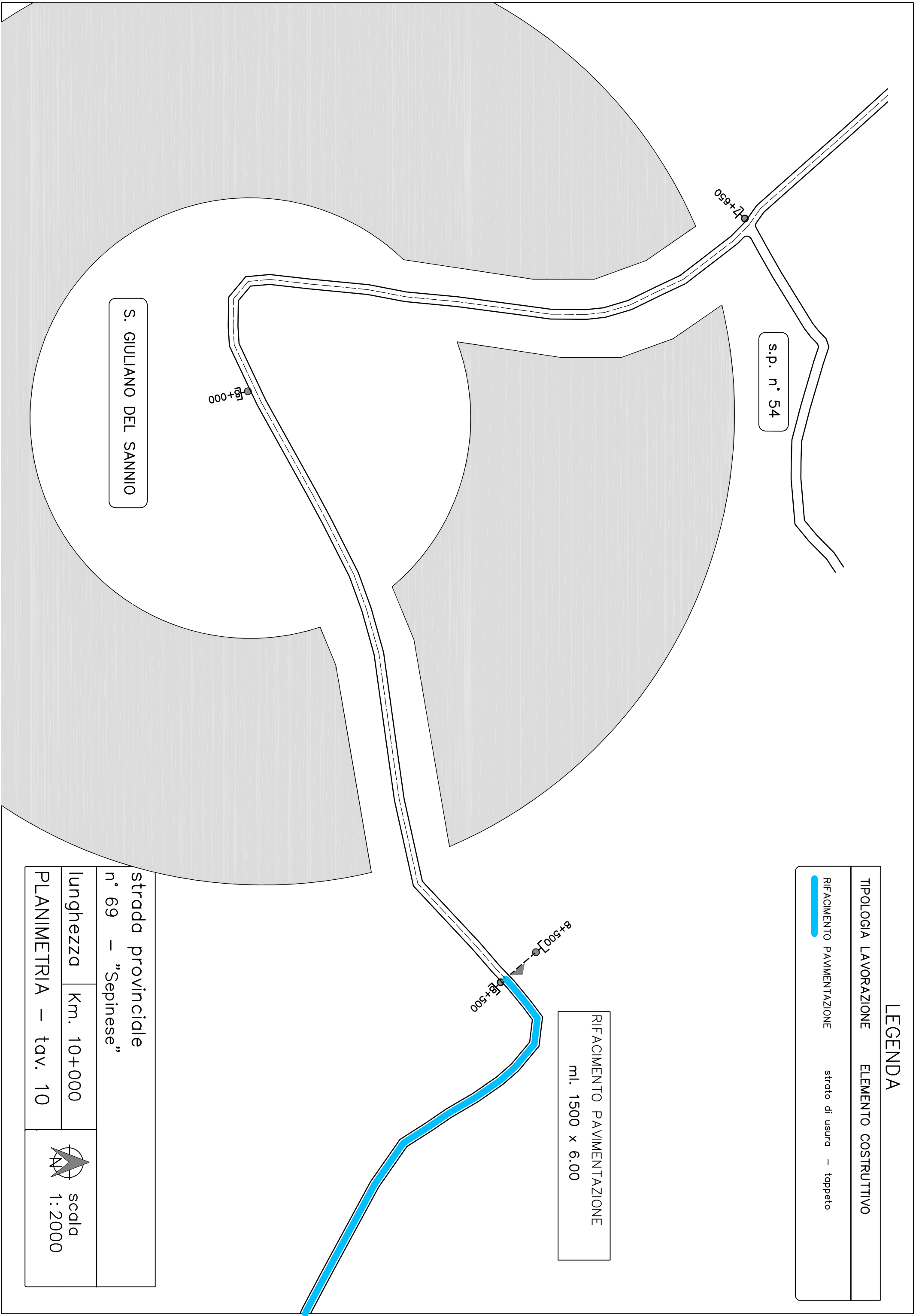


scala
1:2000

LEGENDA

TIPOLOGIA LAVORAZIONE	ELEMENTO COSTRUTTIVO
 RIFACIMENTO PAVIMENTAZIONE	strato di usura – tappeto

RIFACIMENTO PAVIMENTAZIONE
ml. 1500 x 6.00



S. GIULIANO DEL SANNIO

s.p. n° 54

0+000


17+650

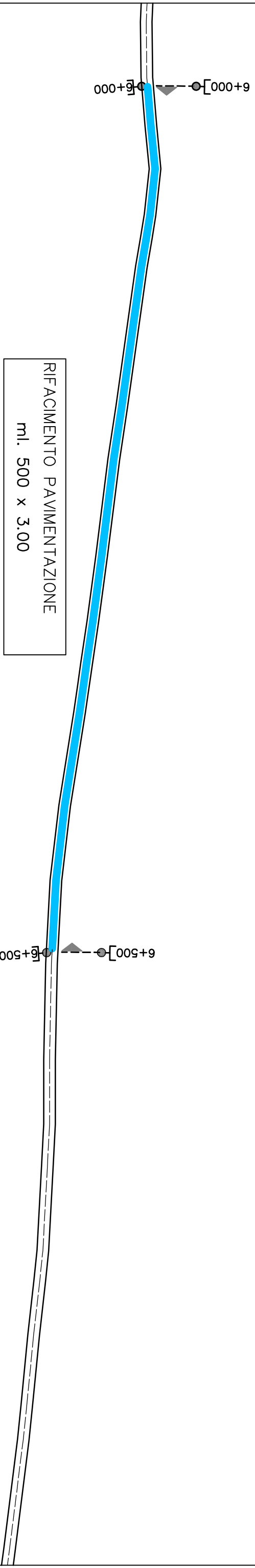
8+500

9+500


strada provinciale n° 69 – "Sepinese"	
lunghezza	Km. 10+000
PLANIMETRIA – tav. 10	
scala 1:2000	

LEGENDA

TIPOLOGIA LAVORAZIONE	ELEMENTO COSTRUTTIVO
 RIFACIMENTO PAVIMENTAZIONE	strato di usura – tappeto



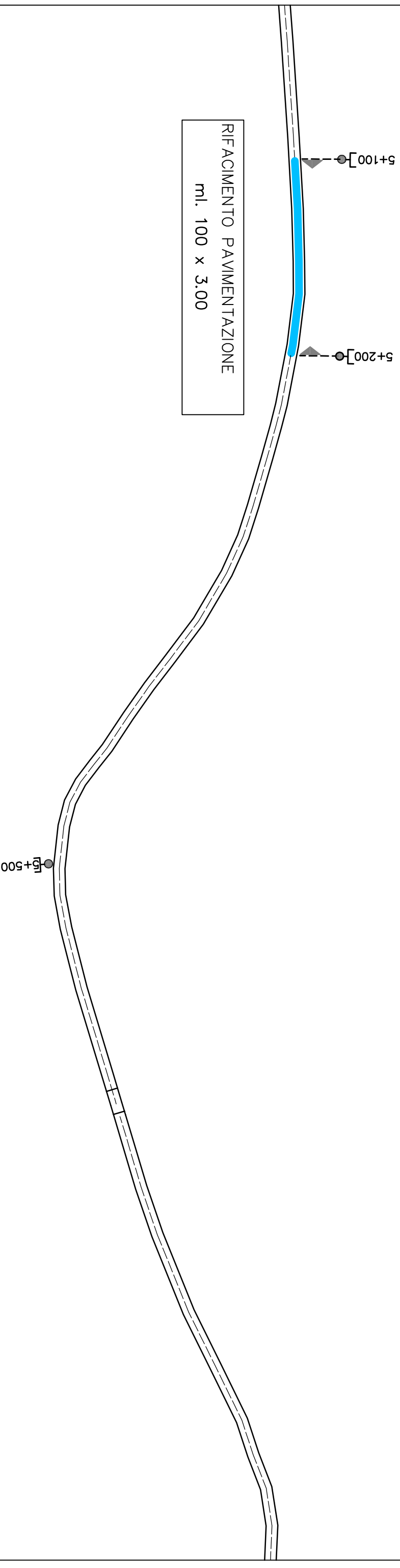
RIFACIMENTO PAVIMENTAZIONE
ml. 500 x 3.00

strada provinciale n° 69 – “Sepinese”	
lunghezza	Km. 10+000
PLANIMETRIA – tav. 8	
 scala 1:2000	

LEGENDA

TIPOLOGIA LAVORAZIONE ELEMENTO COSTRUTTIVO

RIFACIMENTO PAVIMENTAZIONE strato di usura – tappeto



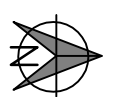
RIFACIMENTO PAVIMENTAZIONE
ml. 100 x 3.00

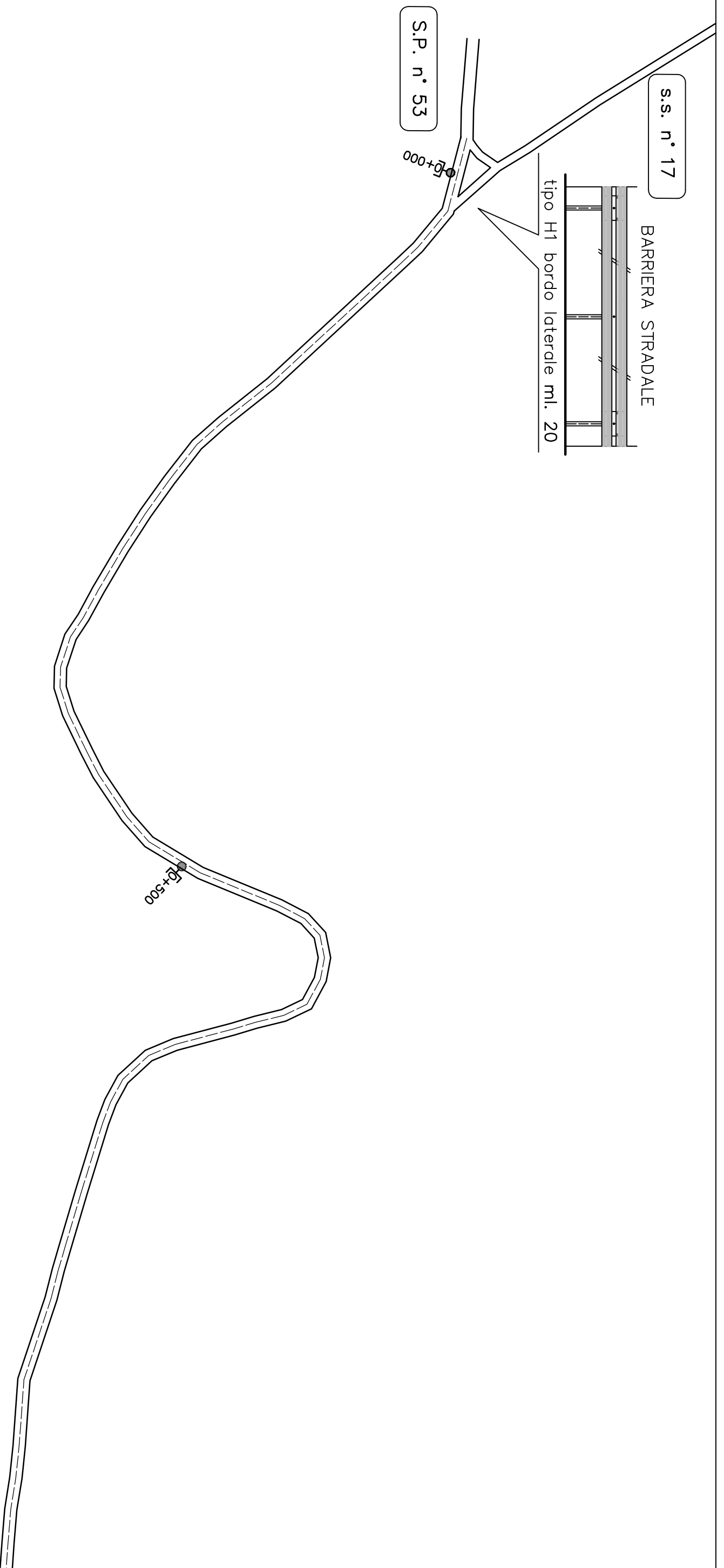
strada provinciale
n° 69 – “Sepinese”

lunghezza Km. 10+000

PLANIMETRIA – tav. 7

scala
1:2000

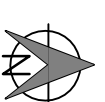




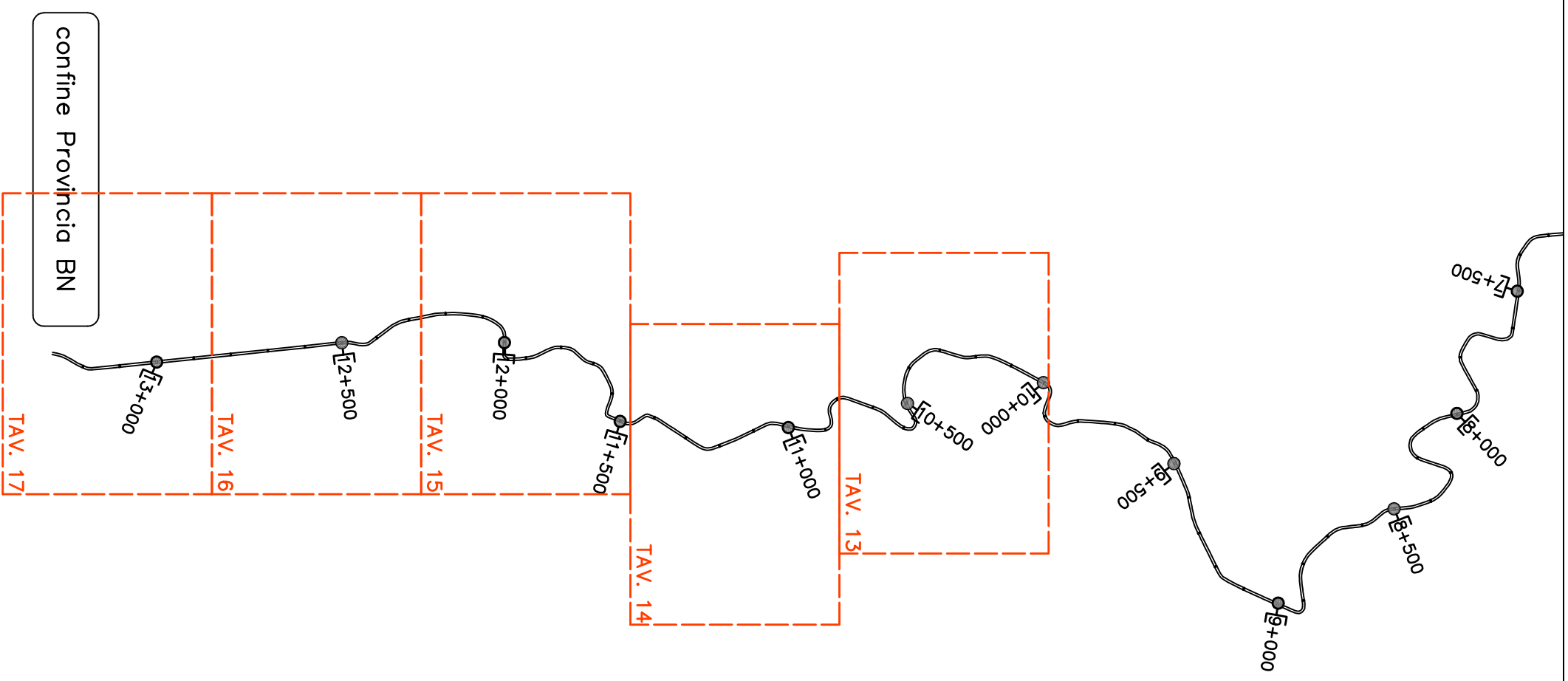
strada provinciale
n° 69 – "Sepinese"

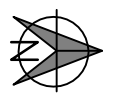
lunghezza Km. 10+000

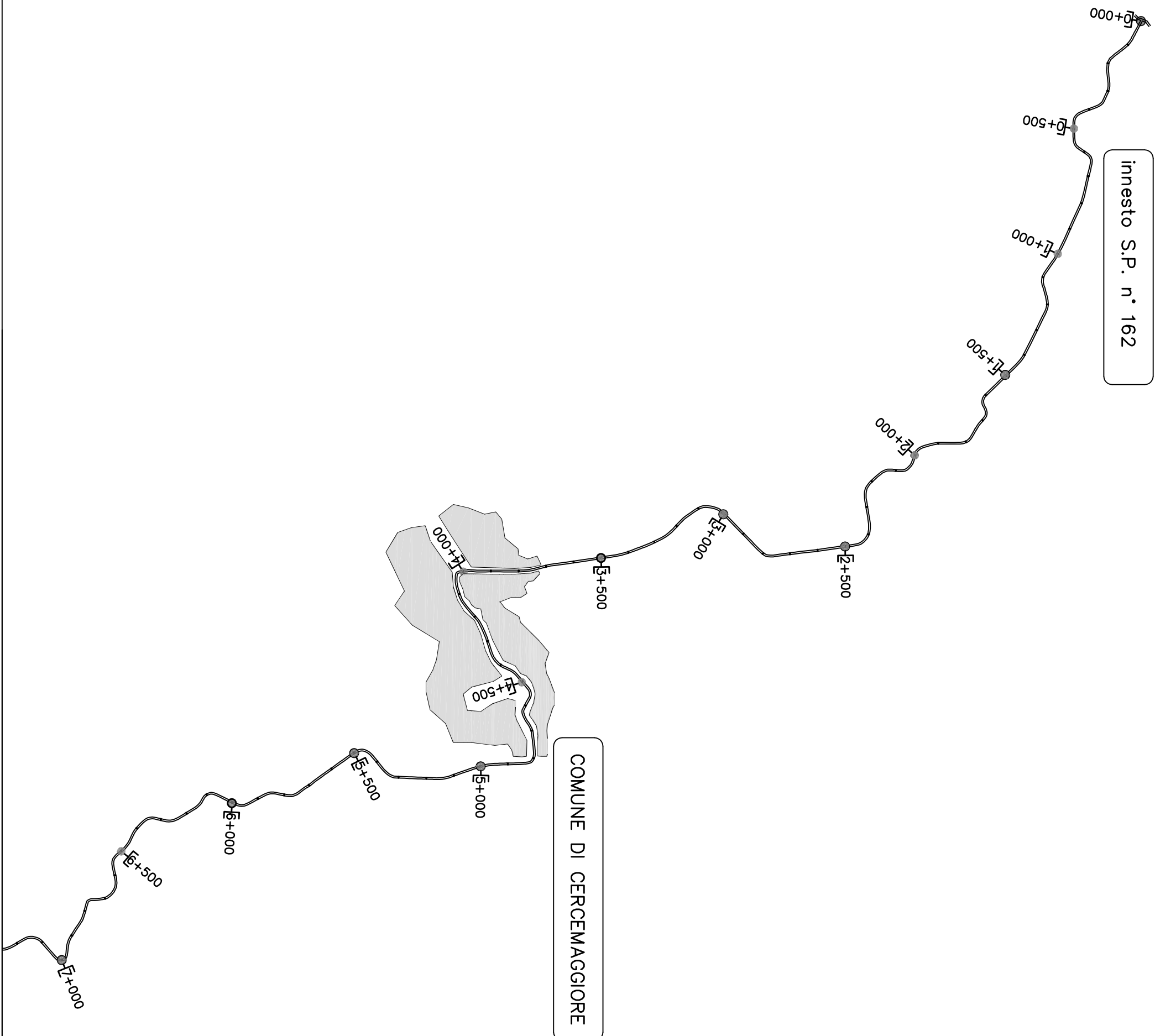
PLANIMETRIA – tav. 1

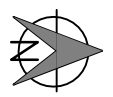


scala
1:2000



strada provinciale n° 86 – "Cercemaggiore"		 scala 1:15000
Lunghezza	Km. 13+300	
PLANIMETRIA GENERALE		

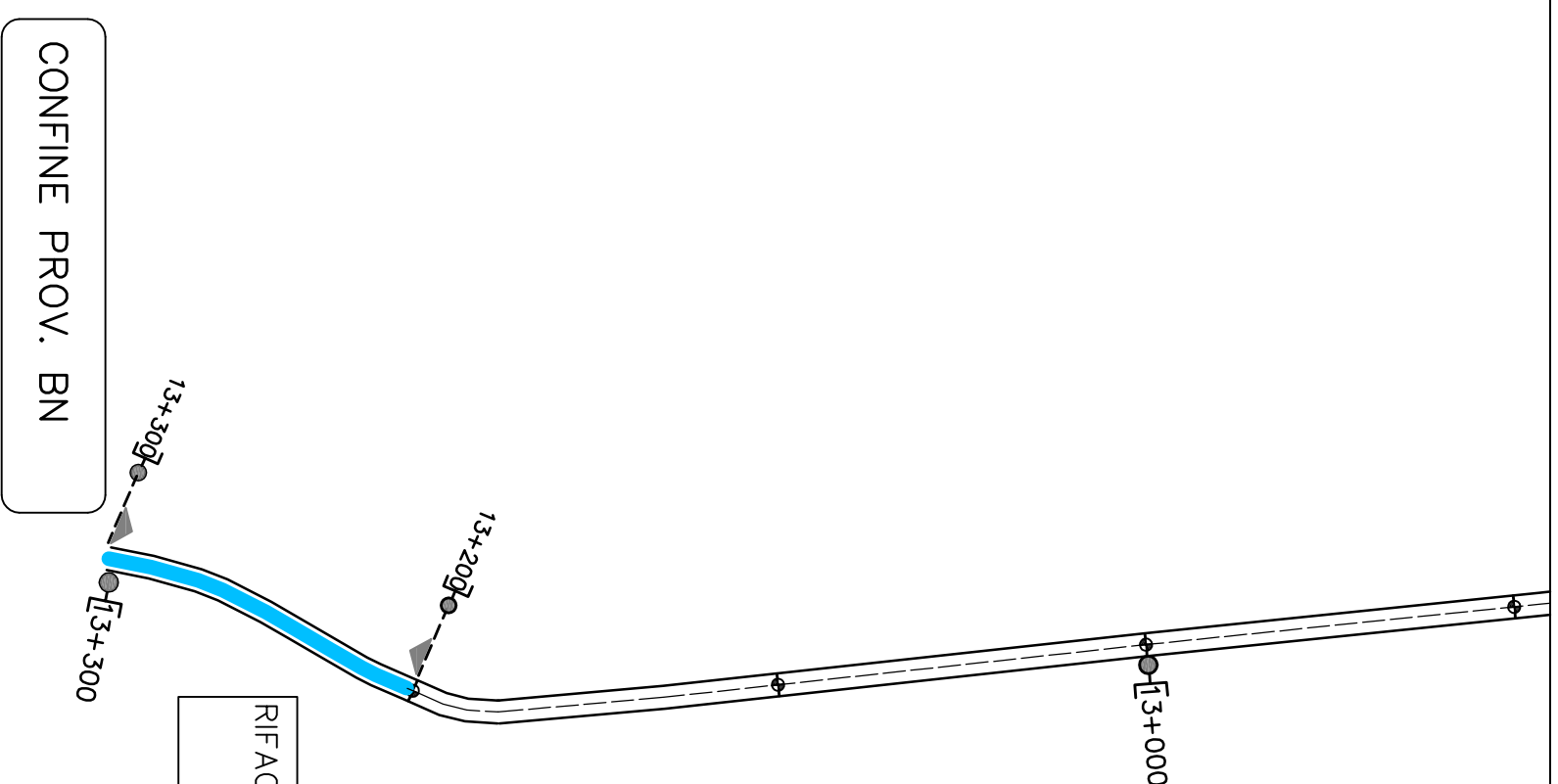


strada provinciale		 scala 1:15000
n° 86 – "Cercemaggiore"		
Lunghezza	Km. 13+300	
PLANIMETRIA GENERALE		

LEGENDA

TIPOLOGIA LAVORAZIONE ELEMENTO COSTRUTTIVO

RIFACIMENTO PAVIMENTAZIONE strato di usura – tappeto



RIFACIMENTO PAVIMENTAZIONE
ml. 100 x 6.00

CONFINE PROV. BN

strada provinciale

n° 86 – “Cercemaggiore”

Lunghezza Km. 13+300

PLANIMETRIA – tav. 17



scala
1:2000

LEGENDA

TIPOLOGIA LAVORAZIONE ELEMENTO COSTRUTTIVO

RIFACIMENTO PAVIMENTAZIONE strato di usura – tappeto



RIFACIMENTO PAVIMENTAZIONE
ml. 600 x 6.00

[2+500

12+800



strada provinciale

n° 86 – “Cercemaggiore”

Lunghezza Km. 13+300

PLANIMETRIA – tav. 16

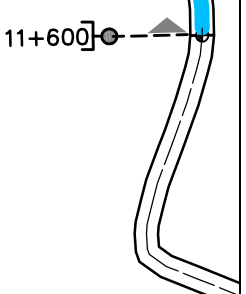


scala
1:2000

LEGENDA

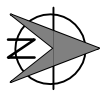
TIPOLOGIA LAVORAZIONE ELEMENTO COSTRUTTIVO

RIFACIMENTO PAVIMENTAZIONE strato di usura – tappeto



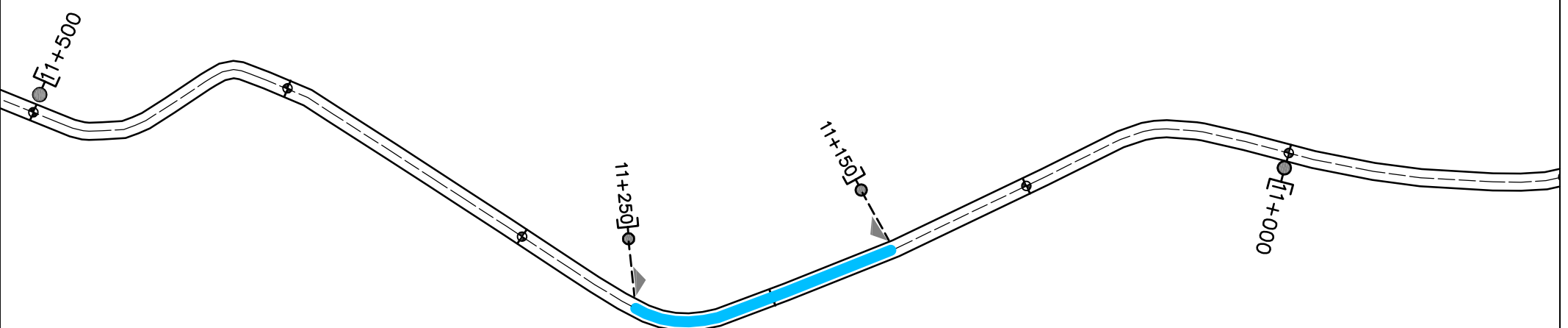
RIFACIMENTO PAVIMENTAZIONE
ml. 200 x 6.00

RIFACIMENTO PAVIMENTAZIONE
ml. 600 x 6.00

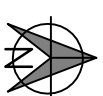
strada provinciale n° 86 – "Cercemaggiore"	
Lunghezza	Km. 13+300
PLANIMETRIA – tav. 15	
	
scala 1:2000	

LEGENDA

TIPOLOGIA LAVORAZIONE	ELEMENTO COSTRUTTIVO
RIFACIMENTO PAVIMENTAZIONE	strato di usura – tappeto

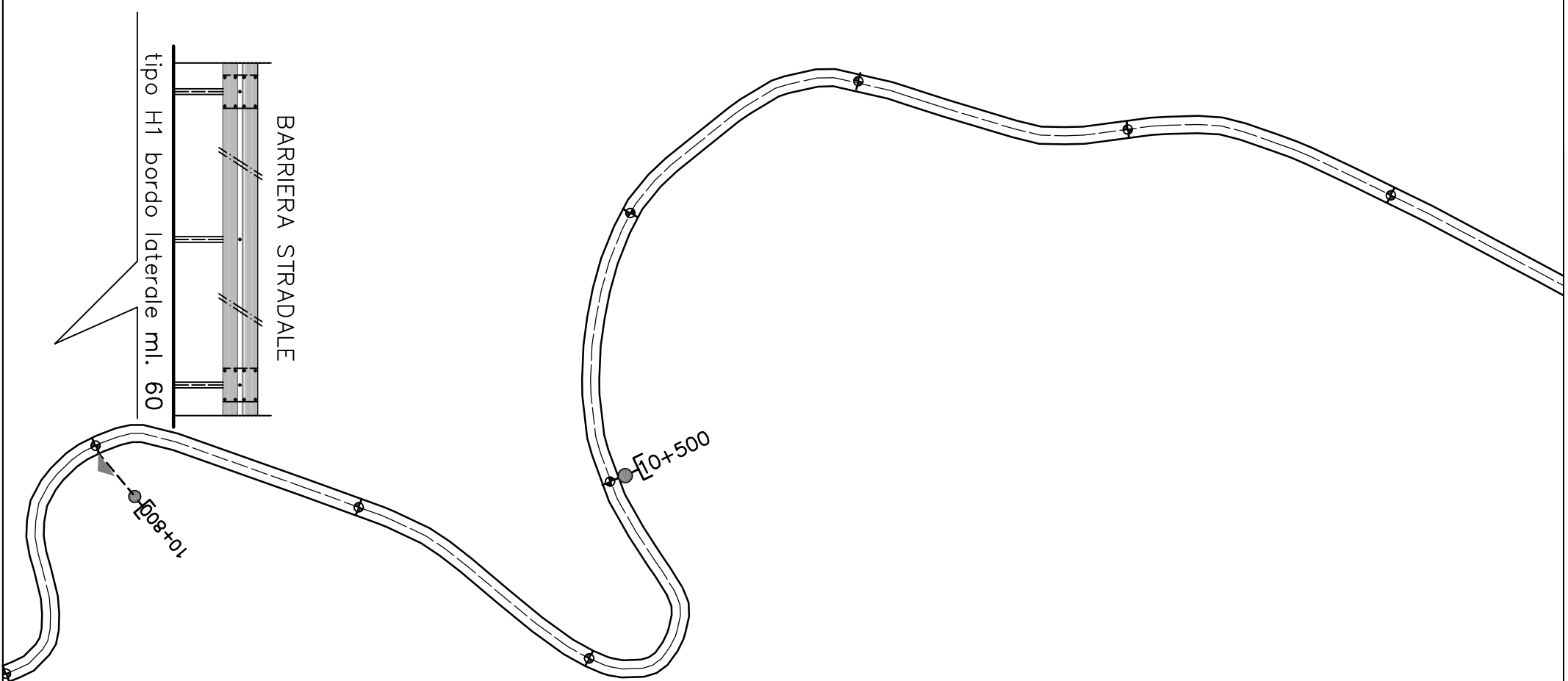


RIFACIMENTO PAVIMENTAZIONE
ml. 100 x 6.00

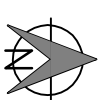
strada provinciale	
n° 86 – "Cercemaggiore"	
lunghezza	Km. 13+300
PLANIMETRIA – tav. 14	
	
scala 1:2000	

LEGENDA

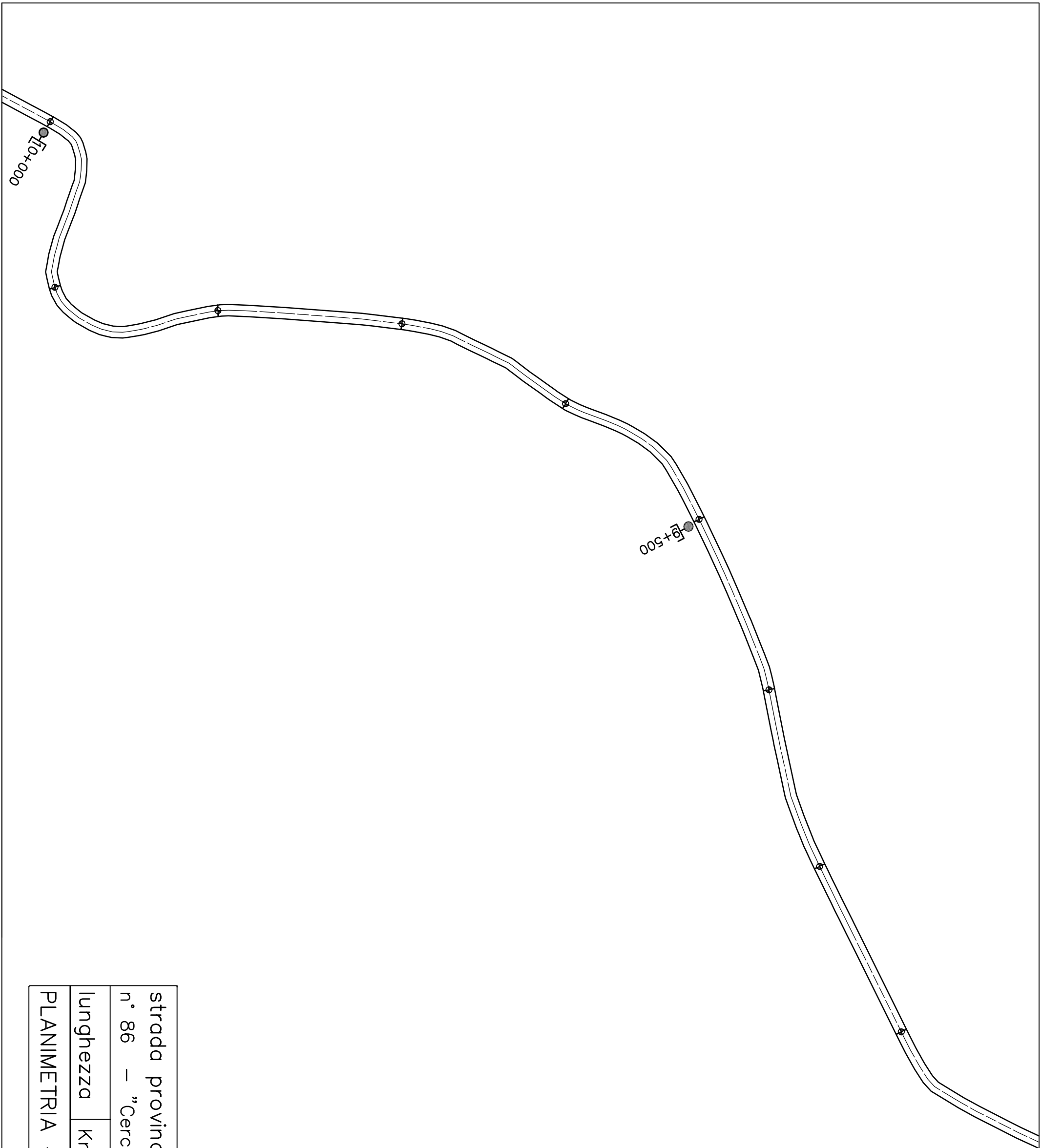
TIPOLOGIA LAVORAZIONE	ELEMENTO COSTRUTTIVO
RIFACIMENTO PAVIMENTAZIONE	strato di usura – tappeto



strada provinciale	
n° 86 – "Cercemaggiore"	
lunghezza	Km. 13+300
PLANIMETRIA – tav. 13	
scala	
1:2000	



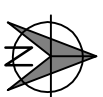
scala
1:2000



strada provinciale
n° 86 – "Cercemaggiore"

lunghezza Km. 13+300

PLANIMETRIA – tav. 12



scala
1:2000